



SØKORTRETTELSE

DANISH CHART CORRECTIONS

11
2014

Rettelse nr. / Correction no.

90 - 99

Kort / Chart	Rettelse nr. / Correction no.	Kort / Chart	Rettelse nr. / Correction no.
92 (INT 1300)	90	188	95, 96
128 (INT 1379)	91	189	97
141 (INT 1370)	92	190	98
145 (INT 1371)	93	198	99
161	94		

Søkortrettelser / Danish Chart Corrections på / via

www.gst.dk

"Søkortrettelser" indeholder de officielle rettelser til danske, grønlandske og færøske søkort.

Oplysningerne i parentes efter rettelserne refererer til EFS (nr./løbenr. år) eller anden kilde.

"Chart Corrections" contains the official corrections to Danish, Greenland and Faroese charts.

The figures in brackets after the corrections refer to EFS (no./serial no. year) or other source.

Ophavsret

Geodatastyrelsen har ophavsret til sine søkort, havneplaner og nautiske publikationer. Geodatastyrelsens ophavsret omfatter også enhver rettelse af dette materiale som angivet i nærværende publikation.

Ophavsretten omfatter enhver hel eller delvis gengivelse af materialet, herunder ved kopiering og tilgængeliggørelse i oprindelig eller ændret form.

Rettelserne i nærværende publikation må benyttes af den enkelte sejer/navigatør med henblik på opdatering/rettelse af vedkommendes retmæssige eksemplarer af søkort, havneplaner og nautiske publikationer fra Geodatastyrelsen.

Al øvrig benyttelse af rettelserne i nærværende publikation kræver en forudgående skriftlig tilladelse fra Geodatastyrelsen. Anmodning herom sendes til gsthal@gst.dk.

Copyright

All nautical charts, harbour charts and nautical publications published by the Danish Geodata Agency are protected by copyright. The Danish Geodata Agency's copyright includes any and all corrections to these charts and publications, including the contents of this publication.

The distribution of any partial or complete copy of the above-named charts, publications and corrections, whether by copying or by release of their contents in original or revised form, is prohibited.

The corrections in this publication are permitted for use by individual mariners or navigators in updating or correcting their legal copies of nautical charts, harbour charts and nautical publications published by the Danish Geodata Agency.

Any other use of the contents of this publication requires entry into a written contract with the Danish Geodata Agency. Requests for such contract entry can be sent to gsthal@gst.dk.

Rettelse nr. /
Correction no.

Kort / Chart

90 92 (INT 1300)	Måseskår Fyr NW Flyt / Move til / to		55°13,25'N 011°08,29'E 58°14,29'N 011°11,33'E
----------------------------	---	---	--

(Ufs 485/9362 2014)

91 128 (INT 1379)	Røsnæs Havn Ret / Amend til / to	F.G FI.G.3s	55°45,117'N 010°56,722'E
-----------------------------	---	----------------	--------------------------

(11/302 2014)

92 141 (INT 1370)	Røsnæs Havn Ret / Amend til / to	F.G FI.G.3s	55°45,117'N 010°56,722'E
-----------------------------	---	----------------	--------------------------




(11/302 2014)

93 145 (INT 1371)	Røsnæs Havn Ret / Amend til / to	F.G FI.G.3s	55°45,117'N 010°56,722'E
-----------------------------	---	----------------	--------------------------

(11/302 2014)

94 161	Bøgestrøm. Sandhage N Ref.: Søkortrettelser / Chart Corrections 22/562 2013 Ret / Amend til / to	Rende/Channel 2,2 m Rende/Channel 2,0 m	55°07,2'N 012°14,4'E
------------------	--	--	----------------------




(11/296 2014)

95 188	Rønne - Ystad Slet mellem 1) og 2) <i>Delete between 1) and 2)</i> Tilføj mellem 3) og 4) <i>Insert between 3) and 4)</i> Tilføj mellem 4) - 6) <i>Insert between 4) - 6)</i>	 <i>Hurtigfærge / High Speed Ferry (see Note)</i>  <i>Hurtigfærge / High Speed Ferry (see Note)</i>  <i>Hurtigfærge / High Speed Ferry (see Note)</i>	1) 55°05,06'N 014°38,83'E (Rønne Havn) 2) 55°23,55'N 013°47,29'E (Ystad Havn) 3) 55°05,00'N 014°38,60'E 4) 55°23,50'N 013°47,70'E 5) 55°12,00'N 014°05,20'E 6) 55°12,00'N 014°19,30'E
------------------	--	--	--

(SFS, februar 2014)

96 188	Dueodde Fyr SE Tilføj / Insert	 <i>Wk</i>	54°40,311'N 015°25,681'E
------------------	--	--	--------------------------

(WZ, 11/266 2014)

97	Rønne - Ystad		
189 (INT 1336)	Slet mellem 1) og 2) <i>Delete between 1) and 2)</i>	Hurtigfærge / High Speed Ferry (see Note) -----  -----	1) 55°05,06'N 014°38,83'E (Rønne Havn)
	Tilføj mellem 3) og 4) <i>Insert between 3) and 4)</i>	Hurtigfærge / High Speed Ferry (see Note) -----  -----	2) 55°23,55'N 013°47,29'E (Ystad Havn)
	Tilføj mellem 4) - 6) <i>Insert between 4) - 6)</i>	Hurtigfærge / High Speed Ferry (see Note) -----  -----	3) 55°05,00'N 014°38,60'E 4) 55°23,50'N 013°47,70'E 5) 55°12,00'N 014°05,20'E 6) 55°12,00'N 014°19,30'E
			(SFS, februar 2014)

98	Bøgestrøm. Sandhage N		
190	Ref.: Søkortrettelser / Chart Corrections 22/562 2013		
	Ret / Amend	Rende/Channel 2,2 m	55°07,1'N 012°14,3'E
	til / to	Rende/Channel 2,0 m	(11/296 2014)

99	Bøgestrøm. Sandhage N		
198	Ret dybden i Afmærket rende <i>Amend depth in Buoyed Channel</i>	2,2 m	55°07,4'N 012°14,6'E
	til / to	2,0 m	(11/296 2014)

HAVNEOPLYSNINGER***www.danskehavnelods.dk******Den danske Havnelods,
Erhvervshavne*****Gedser Havn**

Anmærkning udtaget.

*(11/291 2014)***Side 230 - Klintholm Havn**Udtag afsnittet Tågesignal i overensstemmelse med www.danskehavnelods.dk.*(Klintholm Havn, 2013 og 7. februar 2014)***Horsens Havn**

Anmærkning opdateret.

*(11/304 2014)***Horsens Lystbådehavn**

Anmærkning opdateret.

*(11/304 2014)***Klintholm Havn**

Afsnittet Tågesignal udtaget.

*(Klintholm Havn, 2013 og 7. februar 2014)***Røsnæs Havn**

Anmærkning udtaget. Plan opdateret.

*(11/302 2014)***Skagen Havn**

Anmærkning opdateret.

*(11/305 2014)***Thyborøn Havn**

Anmærkning udtaget.

*(11/307 2014)***Vedbæk Havn**

Anmærkning tilføjet. Plan opdateret.

(11/293 2014)

UDGIVELSER / PUBLICATIONS
Nye udgaver udkommer / New editions to be published

Kort / Chart	Titel og bemærkninger / Title and remarks	Skala / Scale	Udgave Edition
110	Kattegat. Mariager Fjord	1:30 000	10 2014
	Ⓐ Hadsundbroens gennemsejlingsfag		
	Ⓑ Hobro	1:5 000	
	Ⓒ Akzo Nobel Salt A/S	1:4 000	
	Ⓓ Kongsdal	1:7 000	
	Kortet forventes udgivet primo maj 2014. Med udgivelsen vil tidligere udgave af kortet blive annulleret.		
	<i>The chart is scheduled for publication at the beginning of May 2014. On publication the former edition of the chart will be cancelled.</i>		
111	Kattegat. Randers Fjord	1:30 000	10 2014
(INT 1381)	Randers	1:8 000	
	Kortet forventes udgivet primo maj 2014. Med udgivelsen vil tidligere udgave af kortet blive annulleret.		
	<i>The chart is scheduled for publication at the beginning of May 2014. On publication the former edition of the chart will be cancelled.</i>		
112	Kattegat. Århus Bugt	1:75 000	17 2014
(INT 1380)	Kortet forventes udgivet ultimo april 2014. Med udgivelsen vil tidligere udgave af kortet blive annulleret.		
	<i>The chart is scheduled for publication at the end of April 2014. On publication the former edition of the chart will be cancelled</i>		

Nye udgaver udkommer / New editions to be published

Kort / Chart	Titel og bemærkninger / Title and remarks	Skala / Scale	Udgave Edition
127 (INT 1372)	Kattegat. Århus Havn Kortet forventes udgivet ultimo april 2014. Med udgivelsen vil tidligere udgave af kortet blive annulleret. <i>The chart is scheduled for publication at the end of April 2014. On publication the former edition of the chart will be cancelled</i>	1:10 000	4 2014
189 (INT 1336)	Østersøen. Bornholmsgat Ⓐ Christiansø Ⓑ Rønne Ⓒ Nexø Kortet forventes udgivet ultimo april 2014. Med udgivelsen vil tidligere udgave af kortet blive annulleret. <i>The chart is scheduled for publication at the end of April 2014. On publication the former edition of the chart will be cancelled</i>	1:100 000 1:12 500 1:12 500 1:8 000	10 2014

Nye udgaver udkommet / New editions published

Kort / Chart	Titel og bemærkninger / Title and remarks	Skala / Scale	Udgave Edition
132 (INT 1332)	Sundet, S-lige del Ⓐ Køge Ⓑ SOUNDREP Operational Area Ⓒ Indsejling til Køge Tidligere udgave af kortet er annulleret. Den nye udgave indeholder ny opmåling og generel opdatering. <i>The former edition of the chart is cancelled. The new edition includes new survey and general updating.</i>	1:75 000 1:10 000 1:25 000	22 2014

Nye udgaver udkommet / New editions published

Kort / Chart	Titel og bemærkninger / Title and remarks	Skala / Scale	Udgave Edition
197	Østersøen. Gedser Rev og Kadetrenden Ⓐ Indsejling til Gedser	1:75 000 1:25 000	6 2014
	<p>Tidligere udgave af kortet er annulleret. Den nye udgave indeholder ny opmåling og generel opdatering. Bemærk at rettelser bragt i Søkortrettelser 10 2014 ikke er inkluderet i den nye udgave af kortet.</p> <p><i>The former edition of the chart is cancelled. The new edition includes new survey and general updating. Note that corrections published in Chart Corrections 10 2014 are not included in the new edition of the chart.</i></p>		
198 (INT 1375)	Østersøen. Faxe Bugt og Hjelm Bugt Ⓐ SOUNDREP Operational Area	1:75 000	4 2014
	<p>Tidligere udgave af kortet er annulleret. Den nye udgave indeholder ny opmåling og generel opdatering.</p> <p><i>The former edition of the chart is cancelled. The new edition includes new survey and general updating.</i></p>		