



# SØKORTRETTELSE

## DANISH CHART CORRECTIONS

10  
2014

Rettelse nr. / Correction no.

80 - 89

| Kort / Chart   | Rettelse nr. / Correction no. | Kort / Chart   | Rettelse nr. / Correction no. |
|----------------|-------------------------------|----------------|-------------------------------|
| 93 (INT 1044)  | 80                            | 117            | 84                            |
| 100            | 81                            | 128 (INT 1379) | 85                            |
| 102 (INT 1302) | 82                            | 196            | 86, 87                        |
| 104            | 83                            | 197            | 88, 89                        |

### Søkortrettelser / Danish Chart Corrections på / via

[www.gst.dk](http://www.gst.dk)

"Søkortrettelser" indeholder de officielle rettelser til danske, grønlandske og færøske søkort.

Oplysningerne i parentes efter rettelserne refererer til EFS (nr./løbenr. år) eller anden kilde.

"Chart Corrections" contains the official corrections to Danish, Greenland and Faroese charts.

The figures in brackets after the corrections refer to EFS (no./serial no. year) or other source.

#### Ophavsret

Geodatastyrelsen har ophavsret til sine søkort, havneplaner og nautiske publikationer. Geodatastyrelsens ophavsret omfatter også enhver rettelse af dette materiale som angivet i nærværende publikation.

Ophavsretten omfatter enhver hel eller delvis gengivelse af materialet, herunder ved kopiering og tilgængeliggørelse i oprindelig eller ændret form.

Rettelserne i nærværende publikation må benyttes af den enkelte sejer/navigatør med henblik på opdatering/rettelse af vedkommendes retmæssige eksemplarer af søkort, havneplaner og nautiske publikationer fra Geodatastyrelsen.

Al øvrig benyttelse af rettelserne i nærværende publikation kræver en forudgående skriftlig tilladelse fra Geodatastyrelsen. Anmodning herom sendes til [gsthal@gst.dk](mailto:gsthal@gst.dk).

#### Copyright











All nautical charts, harbour charts and nautical publications published by the Danish Geodata Agency are protected by copyright. The Danish Geodata Agency's copyright includes any and all corrections to these charts and publications, including the contents of this publication.

The distribution of any partial or complete copy of the above-named charts, publications and corrections, whether by copying or by release of their contents in original or revised form, is prohibited.

The corrections in this publication are permitted for use by individual mariners or navigators in updating or correcting their legal copies of nautical charts, harbour charts and nautical publications published by the Danish Geodata Agency.

Any other use of the contents of this publication requires entry into a written contract with the Danish Geodata Agency. Requests for such contract entry can be sent to [gsthal@gst.dk](mailto:gsthal@gst.dk).



|           |  |  |  |
|-----------|--|--|--|
| 86<br>196 | <b>Rødsand S. Nysted Havmøllepark</b><br>Udtag på 1) og 2) / <i>Delete in 1) and 2)</i>  |  * Mast<br>Mo(U)15s<br>8m 5M | 1) 54°33,212'N 011°39,244'E<br>2) 54°32,116'N 011°39,810'E<br>3) 54°33,132'N 011°40,036'E  |
|           | Erstat  mellem 1) og 3) med<br><i>Replace  between 1) and 3) with</i>  |                              | (10/265 2014)  |
| 87<br>196 | <b>Nysted Havmøllepark SW</b><br>Udtag / <i>Delete</i>   |                             | 54°32,062'N 011°39,711'E   |
|           |  |  | (10/266 2014)  |
| 88<br>197 | <b>Rødsand S. Nysted Havmøllepark E og W</b><br>Udtag på 1) - 4) / <i>Delete in 1) - 4)</i>  |  * Mast<br>Mo(U)15s<br>8m 5M | 1) 54°33,212'N 011°39,244'E<br>2) 54°32,116'N 011°39,810'E<br>3) 54°32,378'N 011°47,406'E<br>4) 54°32,096'N 011°50,145'E<br>5) 54°33,132'N 011°40,036'E<br>6) 54°32,565'N 011°45,580'E |
|           | Erstat  mellem 1) og 5) og<br>mellem 3) og 6) med<br><i>Replace  between 1) and 5) and<br/>           between 3) and 6) with</i> |                              | (10/265 2014)  |
| 89<br>197 | <b>Nysted Havmøllepark SW</b><br>Udtag / <i>Delete</i>   |                            | 54°32,062'N 011°39,711'E   |
|           |  |  | (10/266 2014)  |

---

## HAVNEOPLYSNINGER

***www.danskehavnelods.dk***

***Den danske Havnelods,  
Erhvervshavne***

**Assens Havn**

Anmærkning opdateret.

*(10/281 2014)*

**Side 108 - Frederiksværk Stålvalseværks Havn**

Opdater planen i overensstemmelse med [www.danskehavnelods.dk](http://www.danskehavnelods.dk).

*(Frederiksværk Havn A.m.b.a., 3. marts 2014)*

**Bryghusbroen**

Anmærkning tilføjet.

*(10/273 2014)*

**Christiansø Havn**

Anmærkning tilføjet.

*(10/268 2014)*

**Frederiksværk Lystbådehavn**

Afsnittene Afmærkning, Ressourcer og Havnekontor opdateret. Plan opdateret.

*(Frederiksværk Havn A.m.b.a., 3. marts 2014)*

**Frederiksværk Stålvalseværks Havn**

Plan opdateret.

*(Frederiksværk Havn A.m.b.a., 3. marts 2014)*

**Hornbæk Havn**

Anmærkning opdateret.

*(10/271 2014)*

**Ishøj Lystbådehavn**

Afsnittene Dybder og Besejling opdateret.

*(Ishøj Lystbådehavn, 18. februar 2014)*

**Klintholm Havn**

Anmærkning tilføjet.

*(10/267 2014)*

**Kragenæs Havn**

Anmærkning tilføjet.

*(10/276 2014)*

**Vallensbæk Havn**

Afsnittene Dybder og Besejling opdateret.

*(Ishøj Lystbådehavn, 18. februar 2014)*

## UDGIVELSER / PUBLICATIONS

### Nye udgaver udkommer / *New editions to be published*

| Kort / <i>Chart</i> | Titel og bemærkninger / <i>Title and remarks</i>  | Skala / <i>Scale</i> | Udgave<br><i>Edition</i> |
|---------------------|---|----------------------|--------------------------|
| 105<br>(INT 1450)   | <b>Limfjorden. Aalborg – Løgstør</b><br>Ⓐ Løgstør<br>Ⓑ Aggersundbroens gennemsejlingsfag<br><br>Kortet forventes udgivet primo maj 2014. Med udgivelsen vil tidligere udgave af kortet blive annulleret.<br><br><i>The chart is scheduled for publication at the beginning of May 2014. On publication the former edition of the chart will be cancelled.</i> | 1:30 000<br>1:7 000  | 9 2014                   |
| 141<br>(INT 1370)   | <b>Storebælt, N-lige del</b><br><br>Kortet forventes udgivet primo maj 2014. Med udgivelsen vil tidligere udgave af kortet blive annulleret.<br><br><i>The chart is scheduled for publication at the beginning of May 2014. On publication the former edition of the chart will be cancelled.</i>   | 1:75 000             | 23 2014                  |

### Ajournført optryk udkommer / *Updated reprint to be published*

| Kort /<br><i>Chart</i> | Titel og bemærkninger / <i>Title and remarks</i>   | Skala / <i>Scale</i> |
|------------------------|--|----------------------|
| 153                    | <b>Lillebælt. Haderslev Fjord</b><br>Ⓐ Haderslev<br><br>Det ajournførte optryk forventes udgivet primo maj 2014.<br><br><i>The updated reprint is expected to be published at the beginning of May 2014.</i> | 1:25 000<br>1:8 000  |