



SØKORTRETTELSE

DANISH CHART CORRECTIONS

9
2013

Rettelse nr. / Correction no.

90 - 98

Kort / Chart	Rettelse nr. / Correction no.	Kort / Chart	Rettelse nr. / Correction no.
93 (INT 1044)	90	117	95
108 (INT 1448)	91	188	96
109 (INT 1449)	92	189 (INT 1336)	97
112 (INT 1380)	93	2650	98
114 (INT 1377)	94		

Søkortrettelser / Danish Chart Corrections på / via

www.gst.dk

"Søkortrettelser" indeholder de officielle rettelser til danske, grønlandske og færøske søkort.

Oplysningerne i parentes efter rettelserne refererer til EFS (nr./løbenr. år) eller anden kilde.

"Chart Corrections" contains the official corrections to Danish, Greenland and Faroese charts.

The figures in brackets after the corrections refer to EFS (no./serial no. year) or other source.

Ophavsret

Geodatastyrelsen har ophavsret til sine søkort, havneplaner og nautiske publikationer. Geodatastyrelsens ophavsret omfatter også enhver rettelse af dette materiale som angivet i nærværende publikation.

Ophavsretten omfatter enhver hel eller delvis gengivelse af materialet, herunder ved kopiering og tilgængeliggørelse i oprindelig eller ændret form.

Rettelserne i nærværende publikation må benyttes af den enkelte sejer/navigatør med henblik på opdatering/rettelse af vedkommendes retmæssige eksemplarer af søkort, havneplaner og nautiske publikationer fra Geodatastyrelsen.

Al øvrig benyttelse af rettelserne i nærværende publikation kræver en forudgående skriftlig tilladelse fra Geodatastyrelsen. Anmodning herom sendes til gsthal@gst.dk.

Copyright

All nautical charts, harbour charts and nautical publications published by the Danish Geodata Agency are protected by copyright. The Danish Geodata Agency's copyright includes any and all corrections to these charts and publications, including the contents of this publication.

The distribution of any partial or complete copy of the above-named charts, publications and corrections, whether by copying or by release of their contents in original or revised form, is prohibited.

The corrections in this publication are permitted for use by individual mariners or navigators in updating or correcting their legal copies of nautical charts, harbour charts and nautical publications published by the Danish Geodata Agency.




Any other use of the contents of this publication requires entry into a written contract with the Danish Geodata Agency. Requests for such contract entry can be sent to gsthal@gst.dk.




Geodatastyrelsen, Ajourføring - Hav og Land, Rentemestervej 8, 2400 København NV, Tlf: 72 54 50 00, gsthal@gst.dk, www.gst.dk


Danish Geodata Agency, Data Maintenance - Sea and Land, Rentemestervej 8, 2400 Copenhagen NV, Denmark, Tel: +45 72 54 50 00, gsthal@gst.dk, www.gst.dk

Rettelse nr. /
Correction no.
Kort / Chart

90 93 (INT 1044)	Nymindegab W. Skydeområde 15 Ret skydeområde  15 på 1) til at omfatte et område afgrænset af 2) - 5) <i>Amend firing practice area  15 in 1) to include an area bounded by 2) - 5)</i>		1) 55°50'N 008°10'E 2) 55°54,00'N 008°09,10'E kyst / shore 3) 55°54,00'N 008°01,50'E 4) 55°47,00'N 008°01,50'E 5) 55°47,00'N 008°10,57'E kyst / shore
			(9/269 2013)
91 108 (INT 1448)	Mors S. Kås Bredning S Udtag havbrug med tilhørende afmærkning <i>Delete marine farm and associated buoyage</i>		56°37,9'N 008°43,0'E
			(9/268 2013)
92 109 (INT 1449)	Salling W. Kås Bredning S Udtag havbrug med tilhørende afmærkning <i>Delete marine farm and associated buoyage</i>		56°37,9'N 008°43,0'E
			(9/268 2013)
93 112 (INT 1380)	Samsø W. Hov Røn SE Ref. Søkortrettelser / Chart Corrections 15-16/149 2011 Udtag område afgrænset af  <i>Delete area bounded by </i>	<i>Regatta Area</i> <i>1.4.-1.11.</i> <i>Buoyed</i>	55°53,4'N 010°17,4'E
			(9/265 2013)
94 114 (INT 1377)	Samsø W. Hov Røn SE Ref. Søkortrettelser / Chart Corrections 15-16/150 2011 Udtag område afgrænset af  <i>Delete area bounded by </i>	<i>Regatta Area</i> <i>1.4.-1.11.</i> <i>Buoyed</i>	55°53,4'N 010°17,4'E
			(9/265 2013)
95 117	Jægerspris E. Kignæs Havn Udtag på 1) / <i>Delete in 1)</i> Udtag på 2) / <i>Delete in 2)</i>	(1.4.-15.11.) (1.4.-15.11.)	1) 55°51,851'N 012°01,027'E 2) 55°51,498'N 012°00,431'E
			(9/264 2013)

96 188	Rønne SW Juster position og udtag <i>Whis</i> <i>Adjust position and delete Whis</i>	 LFI. 10s <i>Whis</i>	55°04,995'N 014°38,474'E justeret / <i>adjusted</i> position
	Juster  til en position tæt ved <i>Adjust  to a position close by</i>		(9/259 2013)

97 189 (INT 1336)	Rønne SW Ref. Søkortrettelser / <i>Chart Corrections</i> 15/97 2010 Juster position og udtag <i>Whis</i> <i>Adjust position and delete Whis</i>	 LFI. 10s <i>Whis</i>	55°04,995'N 014°38,474'E justeret / <i>adjusted</i> position
	Juster  til en position tæt ved <i>Adjust  to a position close by</i>		(9/259 2013)

98 2650	Amdrup Havn. Scoresbysund Udtag / <i>Delete</i>	 Or	70°29,25'N 021°58,14'W
	med tilhørende ledelinje <i>with associated leading line</i>	<u>2 Bns</u>	
	Bemærk at forbåken ikke er fjernet <i>Note that the front beacon has not been removed</i>		(9/270 2013)

HAVNEOPLYSNINGER***www.danskehavnelds.dk******Den danske Havnelods,
Erhvervshavne*****Kignæs Lystbådehavn**

Afsnittet Fyr opdateret.

*(9/264 2013)***Side 390 - Rønne Havn**Opdater afsnittet Afmærkning i overensstemmelse med www.danskehavnelds.dk.*(9/259 2013)***Kongebro Lystbådehavn**Havnens navn er ændret til **Kongebro Havn**.

Afsnittene Dybder, Største skibe, Fartbegrænsning, Fyr, Kabler, Havnekontor, Toldklarering, Havneområde samt Særlige bestemmelser opdateret. Plan opdateret.

*(GST, februar og 4/161 2013)***Kragenæs Havn**

Anmærkning tilføjet.

*(9/262 2013)***Jernbanebroen over Limfjorden**

Anmærkning opdateret.

*(9/267 2013)***Rønne Havn**

Afsnittet Afmærkning opdateret.

(9/259 2013)

SEJLADSANVISNINGER***Den grønlandske havnelods***

Side 382 - Ittoqqortoormiit (Scoresbysund)

Skitsen "Ittoqqortoormiit (Scoresbysund)":

Udtag 2Bns med tilhørende ledelinje.

(9/270 2013)