



SØKORTRETTELSER

DANISH CHART CORRECTIONS

8
2013

Rettelse nr. / Correction no.

68 - 89

Kort / Chart	Rettelse nr. / Correction no.	Kort / Chart	Rettelse nr. / Correction no.
61	68	142 (INT 1368)	83
92 (INT 1300)	69, 70, 71	143 (INT 1369)	84
100	72, 73, 74	144	85
101 (INT 1301)	75, 76, 77, 78	151 (INT 1375)	86
128 (INT 1379)	79	152 (INT 1373)	87
132 (INT 1332)	80	195	88
133 (INT 1333)	81, 82	197	89

Søkortrettelser / Danish Chart Corrections på / via

www.gst.dk

"Søkortrettelser" indeholder de officielle rettelser til danske, grønlandske og færøske søkort.

Oplysningerne i parentes efter rettelserne refererer til EFS (nr./løbenr. år) eller anden kilde.

"Chart Corrections" contains the official corrections to Danish, Greenland and Faroese charts.

The figures in brackets after the corrections refer to EFS (no./serial no. year) or other source.

Ophavsret

Geodatastyrelsen har ophavsret til sine søkort, havneplaner og nautiske publikationer. Geodatastyrelsens ophavsret omfatter også enhver rettelse af dette materiale som angivet i nærværende publikation.

Ophavsretten omfatter enhver hel eller delvis gengivelse af materialet, herunder ved kopiering og tilgængeliggørelse i oprindelig eller ændret form.

Rettelserne i nærværende publikation må benyttes af den enkelte sejer/navigatør med henblik på opdatering/rettelse af vedkommendes retmæssige eksemplarer af søkort, havneplaner og nautiske publikationer fra Geodatastyrelsen.

Al øvrig benyttelse af rettelserne i nærværende publikation kræver en forudgående skriftlig tilladelse fra Geodatastyrelsen. Anmodning herom sendes til gsthal@gst.dk.

Copyright

All nautical charts, harbour charts and nautical publications published by the Danish Geodata Agency are protected by copyright. The Danish Geodata Agency's copyright includes any and all corrections to these charts and publications, including the contents of this publication.

The distribution of any partial or complete copy of the above-named charts, publications and corrections, whether by copying or by release of their contents in original or revised form, is prohibited.


The corrections in this publication are permitted for use by individual mariners or navigators in updating or correcting their legal copies of nautical charts, harbour charts and nautical publications published by the Danish Geodata Agency.


Any other use of the contents of this publication requires entry into a written contract with the Danish Geodata Agency. Requests for such contract entry can be sent to gsthal@gst.dk.



Geodatastyrelsen, Ajourføring - Hav og Land, Rentemestervej 8, 2400 København NV, Tlf: 72 54 50 00, gsthal@gst.dk, www.gst.dk


Danish Geodata Agency, Data Maintenance - Sea and Land, Rentemestervej 8, 2400 Copenhagen NV, Denmark, Tel: +45 72 54 50 00, gsthal@gst.dk, www.gst.dk


Rettelse nr. /
Correction no.
Kort / Chart



68	Skallingen ENE		
61	Tilføj / Insert		55°31,507'N 008°20,803'E
(8/257 2013)			


69	Skagen N og SE		
92 (INT 1300)	Tilføj på 1) / Insert in 1)		1) 57°49,386'N 010°27,946'E
	Tilføj på 2) / Insert in 2)		2) 57°39,036'N 010°42,598'E
(8/248 og 250 2013)			










70	Skagen W. Tannis Bugt		
92 (INT 1300)	Ref. Søkortrettelser / Chart Corrections 48/404 2012		
	Ret / Amend		57°42,397'N 010°20,378'E
	til / to		Justeret / adjusted position
(8/251 2013)			

71	Skagen W. Tannis Bugt		
92 (INT 1300)	Tilføj / Insert		57°42,662'N 010°17,172'E
(8/252 2013)			

72	Skagen N og SE		
100	Tilføj på 1) / Insert in 1)		1) 57°49,386'N 010°27,946'E
	Tilføj på 2) / Insert in 2)		2) 57°39,036'N 010°42,598'E
(8/248 og 250 2013)			



73	Skagen W. Tannis Bugt		
100	Ref. Søkortrettelser / Chart Corrections 48/408 2012		
	Ret / Amend		57°42,397'N 010°20,378'E
	til / to		Justeret / adjusted position
(8/251 2013)			

74	Skagen W. Tannis Bugt		
100	Tilføj / Insert		57°42,662'N 010°17,172'E
(8/252 2013)			

75	Skagen SE		
101 (INT 1301)	Ret på 1) / Amend in 1)		1) 57°38,941'N 010°42,202'E
	til / to		
	Ret på 2) / Amend in 2)		2) 57°39,38'N 010°42,61'E
	til / to		
			(8/247 og 249 2013)
76	Skagen N		
101 (INT 1301)	Tilføj / Insert		57°49,386'N 010°27,946'E
			(8/250 2013)
77	Skagen W. Tannis Bugt		
101 (INT 1301)	Ref. Søkortrettelser / Chart Corrections 47/386 2012		
	Ret / Amend		57°42,397'N 010°20,378'E
	til / to		Justeret / adjusted position
			(8/251 2013)
78	Skagen W. Tannis Bugt		
101 (INT 1301)	Tilføj / Insert		57°42,662'N 010°17,172'E
			(8/252 2013)
79	Sejerø NW		
128 (INT 1379)	Tilføj / Insert		55°54,664'N 011°04,056'E
			(GST, februar 2013)
80	Dragør S		
132 (INT 1332)	Udtag med tilhørende fyrbue Delete with associated arc of light	Oc(2)WRG.12s ☆ 6m 13/10M	55°35,330'N 012°40,805'E
			(8/239 2013)
81	Dragør S. Dragør Fort Fyr		
133 (INT 1333)	Udtag med tilhørende fyrbue Delete with associated arc of light	Dragør Fort Oc(2)WRG.12s ☆ 6m 13/10M	55°35,330'N 012°40,805'E
			(8/239 2013)
82	Dragør Fort Fyr		
133 (INT 1333)	Udtag / Delete Plan A	Oc(2)WRG.12s ☆	55°35,330'N 012°40,805'E
			(8/239 2013)

83	Lolland W og Omø W		
142 (INT 1368)	Udtag dybde på 1) / <i>Delete depth in 1)</i>	10 ₆	1) 55°09,862'N 011°04,567'E
	Tilføj dybde på 2) med tilhørende dybdekurve <i>Insert depth in 2) with associated depth contour</i>	9 ₉	2) 55°09,901'N 011°04,368'E
	Udtag dybde på 3) / <i>Delete depth in 3)</i>	10 ₅	3) 54°51,274'N 010°53,509'E
	Tilføj dybde på 4) med tilhørende dybdekurve <i>Insert depth in 4) with associated depth contour</i>	9 ₈	4) 54°51,223'N 010°53,609'E
			(GST, februar 2013)
84	Omø WNW		
143 (INT 1369)	Udtag dybde på 1) / <i>Delete depth in 1)</i>	10 ₆	1) 55°09,862'N 011°04,567'E
	Tilføj dybde på 2) med tilhørende dybdekurve <i>Insert depth in 2) with associated depth contour</i>	9 ₉	2) 55°09,901'N 011°04,368'E
			(GST, februar 2013)
85	Albuen NW		
144	Tilføj dybde med tilhørende dybdekurve <i>Insert depth with associated depth contour</i>	9 ₈	54°51,223'N 010°53,609'E
			(GST, februar 2013)
86	Bredningen N og S samt Als ENE		
151 (INT 1375)	Tilføj på 1) - 6) <i>Insert in 1) - 6)</i>	<i>Recording Station</i> ○	1) 55°27,344'N 009°43,070'E 2) 55°24,126'N 009°40,169'E 3) 55°24,092'N 009°45,854'E 4) 55°19,249'N 009°44,342'E 5) 55°17,796'N 009°51,690'E 6) 55°02,954'N 010°00,946'E
			(8/242 2013)
87	Als NE, E og S		
152 (INT 1373)	Tilføj på 1) - 5) <i>Insert in 1) - 5)</i>	<i>Recording Station</i> ○	1) 55°02,954'N 010°00,946'E 2) 54°56,461'N 010°03,592'E 3) 54°54,751'N 010°13,375'E 4) 54°50,038'N 009°57,819'E 5) 54°48,337'N 010°07,580'E
			(8/242 2013)

88	Ærø W. Bredgrund E og W		
195	Tilføj på 1) og 2) Insert in 1) and 2)	Recording Station ○	1) 54°50,038'N 009°57,819'E 2) 54°48,337'N 010°07,580'E
			(8/242 2013)

89	Falster E		
197	Ret / Amend		54°42,412'N 012°24,944'E
	til / to		
			(8/232 2013)

HAVNEOPLYSNINGER***www.danskehavnelods.dk******Den danske Havnelods,
Erhvervshavne*****Asnæsværkets Havn**

Anmærkning tilføjet. Afsnittene Havnen, Bugsering og Havnekontor opdateret.

*(GST, Asnæsværkets Havn og Asnæs Olieterminal,
26. februar 2013)*

Side 22 - Asnæsværkets Havn

Opdater afsnittene Havnen, Bugsering og Havnekontor i overensstemmelse med

www.danskehavnelods.dk.

*(GST, Asnæsværkets Havn og Asnæs Olieterminal,
26. februar 2013)*

Bandholm Havn

Anmærkning tilføjet.

(8/240 2013)

Side 68 - Dragør Havn

Opdater planen i overensstemmelse med

www.danskehavnelods.dk.

(8/239 2013)

Dragør Havn

Plan opdateret.

(8/239 2013)

Dragør Lystbådehavn

Plan opdateret.

(8/239 2013)

Hvide Sande Havn

Anmærkning opdateret.

(8/255 2013)

Københavns Havn

Anmærkning opdateret.

(8/235, 236 og 237 2013)

Langebros Havn

Anmærkning tilføjet.

(8/238 2013)