



SØKORTRETTELSE

DANISH CHART CORRECTIONS

46
2013

Rettelse nr. / Correction no. 535 - 543

| Kort / Chart | Rettelse nr. / Correction no. | Kort / Chart | Rettelse nr. / Correction no. |
|----------------|-------------------------------|----------------|-------------------------------|
| 100 | 535 | 132 (INT 1332) | 540 |
| 102 (INT 1302) | 536 | 134 (INT 1334) | 541 |
| 104 | 537 | 189 (INT 1336) | 542 |
| 112 (INT 1380) | 538 | 1132 | 543 |
| 122 | 539 | | |

Søkortrettelser / Danish Chart Corrections på / via

www.gst.dk

"Søkortrettelser" indeholder de officielle rettelser til danske, grønlandske og færøske søkort.

Oplysningerne i parentes efter rettelserne refererer til EFS (nr./løbenr. år) eller anden kilde.

"Chart Corrections" contains the official corrections to Danish, Greenland and Faroese charts.

The figures in brackets after the corrections refer to EFS (no./serial no. year) or other source.

Ophavsret

Geodatastyrelsen har ophavsret til sine søkort, havneplaner og nautiske publikationer. Geodatastyrelsens ophavsret omfatter også enhver rettelse af dette materiale som angivet i nærværende publikation.

Ophavsretten omfatter enhver hel eller delvis gengivelse af materialet, herunder ved kopiering og tilgængeliggørelse i oprindelig eller ændret form.

Rettelserne i nærværende publikation må benyttes af den enkelte sejer/navigatør med henblik på opdatering/rettelse af vedkommendes retmæssige eksemplarer af søkort, havneplaner og nautiske publikationer fra Geodatastyrelsen.

Al øvrig benyttelse af rettelserne i nærværende publikation kræver en forudgående skriftlig tilladelse fra Geodatastyrelsen. Anmodning herom sendes til gsthal@gst.dk.

Copyright












All nautical charts, harbour charts and nautical publications published by the Danish Geodata Agency are protected by copyright. The Danish Geodata Agency's copyright includes any and all corrections to these charts and publications, including the contents of this publication.

The distribution of any partial or complete copy of the above-named charts, publications and corrections, whether by copying or by release of their contents in original or revised form, is prohibited.

The corrections in this publication are permitted for use by individual mariners or navigators in updating or correcting their legal copies of nautical charts, harbour charts and nautical publications published by the Danish Geodata Agency.

Any other use of the contents of this publication requires entry into a written contract with the Danish Geodata Agency. Requests for such contract entry can be sent to gsthal@gst.dk.

Rettelse nr. /
Correction no.
Kort / Chart

| | | | |
|------------------------------|--|---|---|
| 535 100 | Samsø E. Vejro WNW Ret / Amend |  | 55°57,018'N 010°43,580'E |
| | til / to |  | (46/1244 2013) |
| 536 102 (INT 1302) | Samsø E. Lindholm Dyb Ret / Amend |  | 55°57,018'N 010°43,580'E |
| | til / to |  | (46/1244 2013) |
| 537 104 | Køge Bugt E. Amager S Tilføj / Insert |  FI(5)Y.20s Recording Station | 55°26,754'N 012°37,777'E |
| | | | (46/1232 2013) |
| 538 112 (INT 1380) | Samsø E. Lindholm Dyb Ret / Amend |  | 55°57,018'N 010°43,580'E |
| | til / to |  | (46/1244 2013) |
| 539 122 | Øster Hurup Havn N Tilføj / Insert |  | 56°49,14'N 010°16,63'E |
| | | | (46/1246 2013) |
| 540 132 (INT 1332) | Køge Bugt E. Amager S Tilføj / Insert |  FI(5)Y.20s Recording Station | 55°26,754'N 012°37,777'E |
| | | | (46/1232 2013) |
| 541 134 (INT 1334) | Nordhavnen. Kronløbsbassinet Tilføj mellem 1) - 3) Insert between 1) - 3) |  | 1) 55°42,547'N 012°35,689'E kyst / shore 2) 55°42,543'N 012°35,728'E 3) 55°42,495'N 012°35,972'E |
| | | | (46/1230 2013) |
| 542 189 (INT 1336) | Nexø NE Tilføj / Insert |  | 55°05,458'N 015°12,072'E |
| | | | (46/1225 2013) |

543
1132

Julianehåbsfjord W

Ref.: Søkortrettelser / Chart Corrections 40/456 2013

| | | |
|-------------|----------------|-------------------------------------|
| Ret / Amend | 4 ₅ | 60°39,73'N 046°17,04'W |
| til / to | 3 ₁ | justeret / <i>adjusted</i> position |
| Ret / Amend | 2 ₅ | 60°40,04'N 046°18,36'W |
| til / to | 1 ₁ | justeret / <i>adjusted</i> position |
| Ret / Amend | 5 ₉ | 60°38,84'N 046°17,54'W |
| til / to | 4 | justeret / <i>adjusted</i> position |
| Ret / Amend | 8 ₂ | 60°39,66'N 046°16,68'W |
| til / to | 6 ₉ | justeret / <i>adjusted</i> position |
| Ret / Amend | 6 ₅ | 60°38,57'N 046°19,11'W |
| til / to | 9 ₂ | justeret / <i>adjusted</i> position |
| Ret / Amend | 7 ₁ | 60°39,41'N 046°18,68'W |
| til / to | 5 ₂ | |

(GST, november 2013)

HAVNEOPLYSNINGER

www.danskehavnelods.dk

Kong Frederik IX's Bro

Anmærkning tilføjet.

(46/1234 2013)

Storebæltsbroen (Østbroen)

Anmærkning udtaget.

(46/1235 2035)

Københavns Havn

Anmærkning udtaget.

(46/1230 2013)

Tuborg Havn

Anmærkning opdateret.

(46/1228 2013)

Lynæs Havn

Anmærkning tilføjet.

(46/1240 2013)

Vordingborg Sydhavn (Masnedsund)

Anmærkning opdateret.

(46/1233 2013)

Skærbækværkets Havn

Anmærkning tilføjet.

(46/1237 2013)

Århus Havn

Anmærkning opdateret.

(46/1245 2013)

UDGIVELSER / PUBLICATIONS

Ny udgave udkommet / *New edition published*

| Kort / <i>Chart</i> | Titel og bemærkninger / <i>Title and remarks</i> | Skala / <i>Scale</i> | Udgave <i>Edition</i> |
|---------------------|---|----------------------|--------------------------|
| 1310 | <p>Kangerluarsoruseq – Nuuk (Kangerluarsoruseq – Godthåb)</p> <p>Tidligere udgave af kortet er annulleret. Den nye udgave indeholder ny opmåling, nye ruter og generel opdatering.</p> <p><i>The former edition of the chart is cancelled. The new edition includes new survey, new routes and general updating.</i></p> | 1:80 000 | 2 nov. 2013 |