



SØKORTRETTELSE

DANISH CHART CORRECTIONS

36
2013

Rettelse nr. / Correction no. 382 - 395

| Kort / Chart | Rettelse nr. / Correction no. | Kort / Chart | Rettelse nr. / Correction no. |
|----------------|-------------------------------|----------------|-------------------------------|
| 93 (INT 1044) | 382 | 128 (INT 1379) | 389, 390 |
| 94 (INT 1411) | 383 | 131 (INT 1331) | 391 |
| 100 | 384, 385 | 161 | 392 |
| 102 (INT 1302) | 386, 387 | 190 | 393 |
| 124 | 388 | 1212 | 394, 395 |

Søkortrettelser / Danish Chart Corrections på / via

www.gst.dk

"Søkortrettelser" indeholder de officielle rettelser til danske, grønlandske og færøske søkort.

Oplysningerne i parentes efter rettelserne refererer til EFS (nr./løbenr. år) eller anden kilde.

"Chart Corrections" contains the official corrections to Danish, Greenland and Faroese charts.

The figures in brackets after the corrections refer to EFS (no./serial no. year) or other source.

Ophavsret

Geodatastyrelsen har ophavsret til sine søkort, havneplaner og nautiske publikationer. Geodatastyrelsens ophavsret omfatter også enhver rettelse af dette materiale som angivet i nærværende publikation.

Ophavsretten omfatter enhver hel eller delvis gengivelse af materialet, herunder ved kopiering og tilgængeliggørelse i oprindelig eller ændret form.

Rettelserne i nærværende publikation må benyttes af den enkelte sejer/navigatør med henblik på opdatering/rettelse af vedkommendes retmæssige eksemplarer af søkort, havneplaner og nautiske publikationer fra Geodatastyrelsen.

Al øvrig benyttelse af rettelserne i nærværende publikation kræver en forudgående skriftlig tilladelse fra Geodatastyrelsen. Anmodning herom sendes til gsthal@gst.dk.

Copyright











All nautical charts, harbour charts and nautical publications published by the Danish Geodata Agency are protected by copyright. The Danish Geodata Agency's copyright includes any and all corrections to these charts and publications, including the contents of this publication.





The distribution of any partial or complete copy of the above-named charts, publications and corrections, whether by copying or by release of their contents in original or revised form, is prohibited.

The corrections in this publication are permitted for use by individual mariners or navigators in updating or correcting their legal copies of nautical charts, harbour charts and nautical publications published by the Danish Geodata Agency.

Any other use of the contents of this publication requires entry into a written contract with the Danish Geodata Agency. Requests for such contract entry can be sent to gsthal@gst.dk.

Rettelse nr. /
Correction no.
Kort / Chart

| | | | |
|------------------------------|--|--|---|
| 382 93 (INT 1044) | Rømø W. DanTysk Ref. Søkortrettelser / Chart Corrections 51-52/449 2012 Tilføj / Insert | DanTysk Fl.Y.4s  | 55°07,41'N 007°14,09'E (NfS 36/2013) |
| 383 94 (INT 1411) | Rømø W. DanTysk Tilføj / Insert | DanTysk Fl.Y.4s  | 55°07,41'N 007°14,09'E (NfS 36/2013) |
| 384 100 | Grenaa NE Udtag sejladskokridor med tilhørende note Delete passageway and associated note | <i>See Note</i>  | 56°28,2'N 011°04,7'E (36/960 2013) |
| 385 100 | Sejerø NW. Marthe Flak E Tilføj / Insert |  | 56°00,055'N 010°56,184'E (36/959 2013) |
| 386 102 (INT 1302) | Grenaa NE Udtag sejladskokridor med tilhørende note Delete passageway and associated note | <i>See Note</i>  | 56°28,2'N 011°04,7'E (36/960 2013) |
| 387 102 (INT 1302) | Sejerø NW. Marthe Flak E Tilføj / Insert |  | 56°00,055'N 010°56,184'E (36/959 2013) |
| 388 124 | Grenaa NE Udtag sejladskokridor med tilhørende note Delete passageway and associated note | <i>See Note</i>  | 56°28,2'N 011°04,7'E (36/960 2013) |
| 389 128 (INT 1379) | Sejerø NNW. Yderflak SSE Ret / Amend til / to |   | 56°01,693'N 011°03,089'E justeret / adjusted position (36/958 2013) |
| 390 128 (INT 1379) | Sejerø NW. Marthe Flak E Tilføj / Insert |  | 56°00,055'N 010°56,184'E (36/959 2013) |

| | | | |
|--|---|--|--|
| 391 131 (INT 1331) Plan A | Bulkhamnen SW. Knähaken Erstat / <i>Replace</i> med / <i>with</i> |  YBY Q(9)15s |  56°00,076'N 012°42,007'E (Ufs 459/8883 og Sjöfartsverket, 6. september 2013) |
| 392 161 | Bøgestrømmen NE. Sandhage Udtag / <i>Delete</i> |  | 55°06,789'N 012°13,386'E (36/943 2013) |
| 393 190 | Bøgestrømmen NE. Sandhage Udtag / <i>Delete</i> |  | 55°06,789'N 012°13,386'E (36/943 2013) |
| 394 1212 | Takisup Qeqertarsua (Ravns Storø) NW. Kangatsiaap Timaa W Tilføj holm / <i>Insert islet</i> | | 62°53,795'N 050°34,696'W (GST, september 2013) |
| 395 1212 Plan A | Kangatsiaap Timaa W Tilføj holm / <i>Insert islet</i> | | 62°53,795'N 050°34,696'W (GST, september 2013) |

HAVNEOPLYSNINGER

www.danskehavnelods.dk

Hjortø Havn

Anmærkning tilføjet.

(36/950 2013)

Københavns Havn

Afsnittet Anmærkning opdateret.

(36/937, 939 og 941 2013)

Kalundborg Havn

Afsnittet Anmærkning opdateret.

(36/946 og 947 2013)

Lillebæltsbro, E-lige

Anmærkning tilføjet.

(36/952 2013)

Kragenæs Havn

Anmærkning udtaget.

(36/945 2013)

Thyborøn Havn

Anmærkning tilføjet.

(36/968 2013)