



# SØKORTRETTELSER

## DANISH CHART CORRECTIONS

31  
2013

Rettelse nr. / Correction no. 337 - 353

Kort / Chart	Rettelse nr. / Correction no.	Kort / Chart	Rettelse nr. / Correction no.
92 (INT 1300)	337	123	347
100	338	131 (INT 1331)	348
101 (INT 1301)	339, 340	132 (INT 1332)	349, 350
102 (INT 1302)	341, 342	133 (INT 1333)	351
104	343, 344	134 (INT 1334)	352
108 (INT 1448)	345, 346	141 (INT 1370)	353

### Søkortrettelser / Danish Chart Corrections på / via

[www.gst.dk](http://www.gst.dk)

"Søkortrettelser" indeholder de officielle rettelser til danske, grønlandske og færøske søkort.

Oplysningerne i parentes efter rettelserne refererer til EFS (nr./løbenr. år) eller anden kilde.

"Chart Corrections" contains the official corrections to Danish, Greenland and Faroese charts.  
The figures in brackets after the corrections refer to EFS (no./serial no. year) or other source.

#### Ophavsret

Geodatastyrelsen har ophavsret til sine søkort, havneplaner og nautiske publikationer. Geodatastyrelsens ophavsret omfatter også enhver rettelse af dette materiale som angivet i nærværende publikation.

Ophavsretten omfatter enhver hel eller delvis gengivelse af materialet, herunder ved kopiering og tilgængeliggørelse i oprindelig eller ændret form.

Rettelserne i nærværende publikation må benyttes af den enkelte sejer/navigatør med henblik på opdatering/rettelse af vedkommendes retmæssige eksemplarer af søkort, havneplaner og nautiske publikationer fra Geodatastyrelsen.

Al øvrig benyttelse af rettelserne i nærværende publikation kræver en forudgående skriftlig tilladelse fra Geodatastyrelsen. Anmodning herom sendes til [gsthal@gst.dk](mailto:gsthal@gst.dk).

#### Copyright

All nautical charts, harbour charts and nautical publications published by the Danish Geodata Agency are protected by copyright. The Danish Geodata Agency's copyright includes any and all corrections to these charts and publications, including the contents of this publication.

The distribution of any partial or complete copy of the above-named charts, publications and corrections, whether by copying or by release of their contents in original or revised form, is prohibited.







The corrections in this publication are permitted for use by individual mariners or navigators in updating or correcting their legal copies of nautical charts, harbour charts and nautical publications published by the Danish Geodata Agency.



Any other use of the contents of this publication requires entry into a written contract with the Danish Geodata Agency. Requests for such contract entry can be sent to [gsthal@gst.dk](mailto:gsthal@gst.dk).

Geodatastyrelsen, Ajourføring - Hav og Land, Rentemestervej 8, 2400 København NV, Tlf: 72 54 50 00, [gsthal@gst.dk](mailto:gsthal@gst.dk), [www.gst.dk](http://www.gst.dk)

Danish Geodata Agency, Data Maintenance - Sea and Land, Rentemestervej 8, 2400 Copenhagen NV, Denmark, Tel: +45 72 54 50 00, [gsthal@gst.dk](mailto:gsthal@gst.dk), [www.gst.dk](http://www.gst.dk)

**Rettelse nr. /**  
**Correction no.**  
Kort / Chart

<b>337</b> 92 (INT 1300)	<b>Portør SE</b> Tilføj Insert	ODAS 	58°47,10'N 009°28,60'E  (Efs 14/48259 2013)
<b>338</b> 100	<b>Varberg SW. Falkenberg SW. Halmstad SW</b> Tilføj på 1) - 3) Insert in 1) - 3)		1) 57°02,97'N 012°09,27'E 2) 56°50,01'N 012°24,50'E 3) 56°35,56'N 012°44,80'E  (Ufs 456/8798 2013)
<b>339</b> 101 (INT 1301)	<b>Varberg SW. Falkenberg SW.</b> Tilføj på 1) - 2) Insert in 1) - 2)		1) 57°02,97'N 012°09,27'E 2) 56°50,01'N 012°24,50'E  (Ufs 456/8798 2013)
<b>340</b> 101 (1301)	<b>Læsø Trindel</b> Udtag Delete  Tilføj Insert	 tæt N for / close N of  	57°25,600'N 011°14,601'E justeret / adjusted position  (31/827 2013)
<b>341</b> 102 (INT 1302)	<b>Halmstad SW</b> Tilføj Insert		56°35,56'N 012°44,80'E  (Ufs 456/8798 2013)
<b>342</b> 102 (INT 1302)	<b>Middelgrunds Fort W Fyr</b> Ret / Amend  til / to  <b>Middelgrunds Fort E Fyr</b> Ret / Amend  til / to	Oc.WRG.5s  Iso.WRG.8s  Oc(2)WRG.12s  Iso.WRG.4s	55°44,2'N 012°37,7'E  55°43,2'N 012°42,9'E  (31/808 2013)

<b>343</b> 104	<b>Middelgrunds Fort W Fyr</b> Ret / Amend	Oc.WRG.5s	
	til / to	Iso.WRG.8s	55°43,5'N 012°36,8'E
	<b>Middelgrunds Fort E Fyr</b> Ret / Amend	Oc(2)WRG.12s	
	til / to	Iso.WRG.4s	55°43,5'N 012°43,5'E
			(31/808 2013)
<b>344</b> 104	<b>Drogden S. Bredgrunden W</b> Tilføj / Insert	⦶	55°28,113'N 012°43,038'E
			(Ufs 456/8812 2013)
<b>345</b> 108 (INT 1448) Plan A	<b>Thyborøn. Søndre Dyb</b> Tilføj på 1) - 4) Insert in 1) - 4)	▪	1) 56°41,489'N 008°13,644'E 2) 56°41,480'N 008°13,648'E 3) 56°41,461'N 008°13,641'E 4) 56°41,452'N 008°13,615'E
			(31/830 2013)
<b>346</b> 108 (INT 1448)	<b>Nissum Bredning. Lem Vig</b> Tilføj Insert	Afm. / Buoyed 	56°34,83'N 008°17,45'E
			(31/829 2013)
<b>347</b> 123	<b>Læsø Trindel</b> Udtag Delete		tæt N for / close N of
	Tilføj Insert		57°25,600'N 011°14,601'E justeret / adjusted position
			(31/827 2013)
<b>348</b> 131 (INT 1331)	<b>Middelgrunds Fort W Fyr</b> Ret / Amend	Oc.WRG.5s 11m 12/10M	
	til / to	Iso.WRG.8s 11m 11/8M	55°43,3'N 012°37,8'E
	<b>Middelgrunds Fort E Fyr</b> Ret / Amend	Oc(2)WRG.12s 11m 12/10M	
	til / to	Iso.WRG.4s 11m 11/8M	55°43,2'N 012°41,8'E
			(31/808 2013)

<b>349</b>	<b>Middelgrunds Fort W Fyr</b>				
132 (INT 1332)	Ret / Amend		Oc.WRG.5s 11m		
			12/10M		
	til / to		Iso.WRG.8s 11m	55°43,2'N 012°37,8'E	
			11/8M		
	<b>Middelgrunds Fort E Fyr</b>		Oc(2)WRG.12s 11m		
	Ret / Amend		12/10M		
			Iso.WRG.4s 11m	55°43,2'N 012°41,8'E	
	til / to		11/8M		
					(31/808 2013)
<b>350</b>	<b>Drogden S. Bredgrunden W</b>				
132 (INT 1332)	Tilføj med dybde	9,1 m	Wk 	55°28,113'N 012°43,038'E	
	Insert with depth				(Ufs 456/8812 2013)
<b>351</b>	<b>Middelgrunds Fort W Fyr</b>				
133 (INT 1333)	Ret / Amend		Oc.WRG.5s 11m		
			12/10M	55°43,3'N 012°38,6'E	
	til / to		Iso.WRG.8s 11m		
			11/8M		
	<b>Middelgrunds Fort E Fyr</b>		Oc(2)WRG.12s 11m		
	Ret / Amend		12/10M	55°43,5'N 012°41,0'E	
	til / to		Iso.WRG.4s 11m		
			11/8M		(31/808 2013)
<b>352</b>	<b>Middelgrunds Fort W Fyr</b>				
134 (INT 1334)	Ret / Amend		Oc.WRG.5s 11m	55°43,3'N 012°39,6'E	
	til / to		Iso.WRG.8s 11m		
					(31/808 2013)
<b>353</b>	<b>Kerteminde Bugt. Risinge Hoved</b>				
141 (INT 1370)	Udtag		Afm. / Buoyed 	55°25,03'N 010°44,09'E	
	Delete				(31/816 2013)

---

**HAVNEOPLYSNINGER*****www.danskehavnelods.dk*****Klintholm Havn**

Anmærkning tilføjet.

*(31/806 2013)***Vilsundbroen**

Anmærkning tilføjet.

*(31/828 2013)***Københavns Havn**

Anmærkning opdateret og anmærkning tilføjet.

*(31/809 og 810 2013)***Vordingborg Sydhavn (Masned Sund)**

Anmærkning opdateret.

*(31/813 2013)***Stubbekøbing Havn**

Anmærkning tilføjet.

*(31/812 2013)*