



SØKORTRETTELSE

DANISH CHART CORRECTIONS

23
2013

Rettelse nr. / Correction no. 201 - 207

Kort / Chart	Rettelse nr. / Correction no.	Kort / Chart	Rettelse nr. / Correction no.
102 (INT 1302)	201	114 (INT 1377)	204, 205
103 (INT 1303)	202	151 (INT 1375)	206
113	203	158 (INT 1376)	207

Søkortrettelser / Danish Chart Corrections på / via

www.gst.dk

"Søkortrettelser" indeholder de officielle rettelser til danske, grønlandske og færøske søkort.

Oplysningerne i parentes efter rettelserne refererer til EFS (nr./løbenr. år) eller anden kilde.

"Chart Corrections" contains the official corrections to Danish, Greenland and Faroese charts.

The figures in brackets after the corrections refer to EFS (no./serial no. year) or other source.

Ophavsret

Geodatastyrelsen har ophavsret til sine søkort, havneplaner og nautiske publikationer. Geodatastyrelsens ophavsret omfatter også enhver rettelse af dette materiale som angivet i nærværende publikation.

Ophavsretten omfatter enhver hel eller delvis gengivelse af materialet, herunder ved kopiering og tilgængeliggørelse i oprindelig eller ændret form.

Rettelserne i nærværende publikation må benyttes af den enkelte sejer/navigatør med henblik på opdatering/rettelse af vedkommendes retmæssige eksemplarer af søkort, havneplaner og nautiske publikationer fra Geodatastyrelsen.

Al øvrig benyttelse af rettelserne i nærværende publikation kræver en forudgående skriftlig tilladelse fra Geodatastyrelsen. Anmodning herom sendes til gsthal@gst.dk.

Copyright

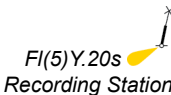








All nautical charts, harbour charts and nautical publications published by the Danish Geodata Agency are protected by copyright. The Danish Geodata Agency's copyright includes any and all corrections to these charts and publications, including the contents of this publication.

The distribution of any partial or complete copy of the above-named charts, publications and corrections, whether by copying or by release of their contents in original or revised form, is prohibited.

The corrections in this publication are permitted for use by individual mariners or navigators in updating or correcting their legal copies of nautical charts, harbour charts and nautical publications published by the Danish Geodata Agency.

Any other use of the contents of this publication requires entry into a written contract with the Danish Geodata Agency. Requests for such contract entry can be sent to gsthal@gst.dk.

Rettelse nr. /
Correction no.
 Kort / Chart

201 102 (INT 1302)	Århus Bugt E. Mejflak Tilføj på 1) - 4) Insert in 1) - 4)	 FI(5)Y.20s Recording Station	1) 56°01,080'N 010°22,500'E 2) 56°01,200'N 010°27,960'E 3) 56°04,800'N 010°24,300'E 4) 56°03,600'N 010°30,982'E	(22/585 2013)
202 103 (INT 1303)	Fredericia E Udtag / Delete	 FI(3)R.10s	55°33,776'N 009°49,346'E	(23/601 2013)
203 113	Boller Nederskov NE Udtag / Delete		55°50,42'N 009°56,33'E	(23/607 2013)
204 114 (INT 1377)	As Vig Tilføj på 1) / Insert in 1) Tilføj på 2) - 5) / Insert in 2) - 5) Tilføj mellem 2) - 5) Insert between 2) - 5) Tilføj i området afgrænset af 2) - 5) Insert in the area bounded by 2) - 5)	 Afm./Buoyed  ----- 	1) 55°46,54'N 010°03,50'E 2) 55°46,943'N 010°04,479'E 3) 55°46,963'N 010°04,766'E 4) 55°46,543'N 010°04,864'E 5) 55°46,516'N 010°04,565'E	(23/605 og 606 2013)
205 114 (INT 1377)	Fredericia E Udtag / Delete	 FI(3)R.10s	55°33,776'N 009°49,346'E	(23/601 2013)
206 151 (INT 1375)	Fredericia E Udtag / Delete	 FI(3)R.10s	55°33,776'N 009°49,346'E	(23/601 2013)
207 158 (INT 1376)	Tragten SE Udtag / Delete	 FI(3)R.10s	55°33,776'N 009°49,346'E	(23/601 2013)

HAVNEOPLYSNINGER***www.danskehavnelods.dk*****Gedser Havn**

Anmærkning tilføjet.

*(23/594 2013)***Thorsminde Havn**

Anmærkning opdateret.

(23/613 2013)