



# SØKORTRETTELSER

## DANISH CHART CORRECTIONS

16  
2013

Rettelse nr. / Correction no. 135 - 145

Kort / Chart	Rettelse nr. / Correction no.	Kort / Chart	Rettelse nr. / Correction no.
81	135	133 (INT 1333)	140
82	136	142 (INT 1368)	141
108 (INT 1448)	137	152 (INT 1373)	142, 143
127 (INT 1372)	138	195	144
132 (INT 1332)	139	196	145

### Søkortrettelser / Danish Chart Corrections på / via

[www.gst.dk](http://www.gst.dk)

"Søkortrettelser" indeholder de officielle rettelser til danske, grønlandske og færøske søkort.

Oplysningerne i parentes efter rettelserne refererer til EFS (nr./løbenr. år) eller anden kilde.

"Chart Corrections" contains the official corrections to Danish, Greenland and Faroese charts.

The figures in brackets after the corrections refer to EFS (no./serial no. year) or other source.

#### Ophavsret

Geodatastyrelsen har ophavsret til sine søkort, havneplaner og nautiske publikationer. Geodatastyrelsens ophavsret omfatter også enhver rettelse af dette materiale som angivet i nærværende publikation.

Ophavsretten omfatter enhver hel eller delvis gengivelse af materialet, herunder ved kopiering og tilgængeliggørelse i oprindelig eller ændret form.

Rettelserne i nærværende publikation må benyttes af den enkelte sejer/navigatør med henblik på opdatering/rettelse af vedkommendes retmæssige eksemplarer af søkort, havneplaner og nautiske publikationer fra Geodatastyrelsen.

Al øvrig benyttelse af rettelserne i nærværende publikation kræver en forudgående skriftlig tilladelse fra Geodatastyrelsen. Anmodning herom sendes til [gsthal@gst.dk](mailto:gsthal@gst.dk).

#### Copyright

All nautical charts, harbour charts and nautical publications published by the Danish Geodata Agency are protected by copyright. The Danish Geodata Agency's copyright includes any and all corrections to these charts and publications, including the contents of this publication.

The distribution of any partial or complete copy of the above-named charts, publications and corrections, whether by copying or by release of their contents in original or revised form, is prohibited.




The corrections in this publication are permitted for use by individual mariners or navigators in updating or correcting their legal copies of nautical charts, harbour charts and nautical publications published by the Danish Geodata Agency.





Any other use of the contents of this publication requires entry into a written contract with the Danish Geodata Agency. Requests for such contract entry can be sent to [gsthal@gst.dk](mailto:gsthal@gst.dk).

Geodatastyrelsen, Ajourføring - Hav og Land, Rentemestervej 8, 2400 København NV, Tlf: 72 54 50 00, [gsthal@gst.dk](mailto:gsthal@gst.dk), [www.gst.dk](http://www.gst.dk)

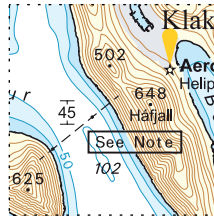
Danish Geodata Agency, Data Maintenance - Sea and Land, Rentemestervej 8, 2400 Copenhagen NV, Denmark, Tel: +45 72 54 50 00, [gsthal@gst.dk](mailto:gsthal@gst.dk), [www.gst.dk](http://www.gst.dk)

**Rettelse nr. /**  
**Correction no.**  
Kort / Chart

<b>135</b> 81	<b>Eysturoy E - Borðoy SW</b> Tilføj medfølgende udsnit <i>Insert accompanying block</i>		62°12,54'N 006°37,89'W
	Tilføj medfølgende note <i>Insert accompanying note</i>		(SFS, 12. april 2013)
<b>136</b> 82	<b>Eysturoy E - Borðoy SW</b> Tilføj medfølgende udsnit <i>Insert accompanying block</i>		62°12,30'N 006°37,32'W
	Tilføj medfølgende note <i>Insert accompanying note</i>		(SFS, 12. april 2013)
<b>137</b> 108 (INT 1448)	<b>Kås Bredning. Hestør Odde E</b> Udtag med tilhørende afmærkning <i>Delete with associated buoyage</i>		56°40,17'N 008°40,49'E  (16/405 2013)
<b>138</b> 127 (INT 1372)	<b>Århus Havn N</b> Tilføj mellem 1) - 2) og mellem 3) - 4) <i>Insert between 1) - 2) and between 3) - 4)</i>		1) 56°10,096'N 010°13,684'E 2) 56°10,080'N 010°13,660'E 3) 56°10,114'N 010°13,664'E 4) 56°10,086'N 010°13,647'E
	Tilføj på 1) og 3) <i>Insert in 1) and 3)</i>	 Obstr	(16/397 2013)
<b>139</b> 132 (INT 1332)	<b>Flintrännan E. Limhamn W</b> Ret kapsejladsområdet på 1) til et område afgrænset af ----- mellem 2) - 6) <i>Amend the regatta area in 1) to an area bounded by ----- joining 2) - 6)</i>		1) 55°35,13'N 012°53,09'E 2) 55°35,10'N 012°54,50'E 3) 55°34,64'N 012°53,90'E 4) 55°34,66'N 012°53,06'E 5) 55°35,49'N 012°53,17'E 6) 55°35,43'N 012°54,05'E  (Ufs 444/8530 2013)
<b>140</b> 133 (INT 1333)	<b>Flintrännan E. Limhamn W</b> Ret kapsejladsområdet på 1) til et område afgrænset af en linje mellem 2) - 6) <i>Amend the regatta area in 1) to an area bounded by a line joining 2) - 6)</i>		1) 55°35,13'N 012°53,09'E 2) 55°35,10'N 012°54,50'E 3) 55°34,64'N 012°53,90'E 4) 55°34,66'N 012°53,06'E 5) 55°35,49'N 012°53,17'E 6) 55°35,43'N 012°54,05'E  (Ufs 444/8530 2013)

<b>141</b> 142 (INT1368)	<b>Bagenkop</b> Udtag / Delete	Siren (occas)	54°45,14'N 010°41,34'E
(Langeland Kommune, 5. april 2013)			
<b>142</b> 152 (INT 1373)	<b>Bjørnø NW og N</b> Udtag på 1), 2) og 3) Delete in 1), 2) and 3)		1) 55°04,057'N 010°13,426'E 2) 55°04,229'N 010°13,786'E 3) 55°04,395'N 010°14,018'E
(GST, april 2013)			
<b>143</b> 152 (INT 1373) Plan B	<b>Bjørnø NW og N</b> Flyt fra 1) til 2) Move from 1) to 2)  Flyt fra 3) til 4) Move from 3) to 4)  Flyt fra 5) til 6) Move from 5) to 6)  Flyt fra 7) til 8) Move from 7) to 8)	Fl(2)G.5s     Fl.G.5s    Fl.G.5s 	1) 55°04,142'N 010°13,793'E 2) 55°04,113'N 010°13,807'E  3) 55°04,229'N 010°13,786'E 4) 55°04,207'N 010°13,779'E  5) 55°04,395'N 010°14,018'E 6) 55°04,331'N 010°14,164'E  7) 55°04,405'N 010°14,264'E 8) 55°04,404'N 010°14,117'E
(16/394 2013)			
<b>144</b> 195	<b>Bagenkop</b> Udtag / Delete	Siren (occas)	54°45,16'N 010°41,35'E
(Langeland Kommune, 5. april 2013)			
<b>145</b> 196	<b>Bagenkop</b> Udtag / Delete	Siren(occas)	54°45,35'N 010°40,41'E
(Langeland Kommune, 5. april 2013)			

Udsnit kort / Block chart 81



Søkortrettelser / Chart Corrections 16/135 2013

Note kort 81 / Note Chart 81

**GENNEMSEJLINGSHØJDE**

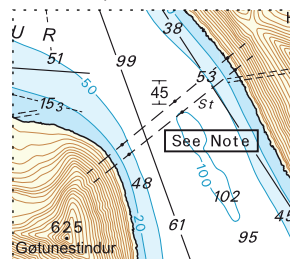
Gennemsejlingshøjden under luftledningerne (4 ledninger) mellem Borðoy og Eysturoy er større end 60 m indtil 580 m fra kysterne, faldende til 45 m på midten af ledningsspændet.

**VERTICAL CLEARANCE**

The vertical clearance of the overhead cables (4 cables) between Borðoy and Eysturoy is greater than 60 m to within 580 m of the coasts, falling to 45 m in the middle of the cable span.

Søkortrettelser / Chart Corrections 16/135 2013

Udsnit kort / Block chart 82



Søkortrettelser / Chart Corrections 16/136 2013

Note kort 82 / Note Chart 82

**GENNEMSEJLINGSHØJDE**

Gennemsejlingshøjden under luftledningerne (4 ledninger) mellem Borðoy og Eysturoy er større end 60 m indtil 580 m fra kysterne, faldende til 45 m på midten af ledningsspændet.

**VERTICAL CLEARANCE**

The vertical clearance of the overhead cables (4 cables) between Borðoy and Eysturoy is greater than 60 m to within 580 m of the coasts, falling to 45 m in the middle of the cable span.

Søkortrettelser / Chart Corrections 16/136 2013

**HAVNEOPLYSNINGER*****www.danskehavnelods.dk*****Frederikshavn Havn**

Anmærkning tilføjet.

*(16/400 2013)***Vilsundbroen**

Anmærkning opdateret.

*(16/406 2013)***Nyborg Havn (Avernakke Terminalen)**

Anmærkning udtaget.

*(16/392 2013)***Aalborg Skudehavn og Vestre Bådehavn**

Anmærkning udtaget.

*(16/401 2013)***Nyborg Havn (Lindholm Terminalen)**

Anmærkning udtaget.

*(16/392 2013)***Århus Lystbådehavn**

Plan opdateret.

*(16/397 2013)***Stubbekøbing Havn**

Anmærkning tilføjet.

*(16/390 2013)***SEJLADSANVISNINGER*****Den færøske Lods***

Side 133. Linje 19 - 21. Afsnittet LUFTLEDNINGER udtages og erstattes af medfølgende tekst.

LUFTLEDNINGER. 4 luftledninger er udspændt over Leirvíksfjørður mellem Eysturoy og Borðoy. Den frie gennemsejlingshøjde er 45 m.

*(SFS, 14. april 2013)*

---

**UDGIVELSER / PUBLICATIONS**
**Nyt kort udkommet / New chart published**

<b>Kort / Chart</b>	<b>Titel og bemærkninger / Title and remarks</b>	<b>Skala / Scale</b>	<b>Udgave Edition</b>
1311	<b>Nuup Kangerlua, Kangilleq (Godthåbsfjord, E-lige del) <i>Nuup Kangerlua, Eastern Part</i></b>	1:100 000	1 apr. 2013
	Ⓐ Kapisillit	1:5 000	

**Ny udgave udskudt / New edition postponed**

Ref. Søkortrettelser / *Chart Corrections* 51-52 2012

**Kort 1312** - Nuup Kangerlua - Killeq (Godthåbsfjord, W-lige del)

Udgivelse af kortet er udskudt indtil ultimo juni 2013.

*Publication of the chart is postponed until the end of June 2013.*