



SØKORTRETTELSE

DANISH CHART CORRECTIONS

39
2012

Rettelse nr. / Correction no. 334 - 339

Kort / Chart	Rettelse nr. / Correction no.	Kort / Chart	Rettelse nr. / Correction no.
102 (INT 1302)	334	143 (INT 1369)	337
128 (INT 1379)	335	160	338
141 (INT 1370)	336	196	339

Søkortrettelser / Danish Chart Corrections på / via

www.kms.dk

"Søkortrettelser" indeholder de officielle rettelser til danske, grønlandske og færøske søkort.

Oplysningerne i parentes efter rettelserne refererer til EFS (nr./løbenr. år) eller anden kilde.

"Chart Corrections" contains the official corrections to Danish, Greenland and Faroese charts.

The figures in brackets after the corrections refer to EFS (no./serial no. year) or other source.

Ophavsret

Kort & Matrikelstyrelsen har ophavsret til sine søkort, havneplaner og nautiske publikationer. Kort & Matrikelstyrelsens ophavsret omfatter også enhver rettelse af dette materiale som angivet i nærværende publikation.

Ophavsretten omfatter enhver hel eller delvis gengivelse af materialet, herunder ved kopiering og tilgængeliggørelse i oprindelig eller ændret form.

Rettelserne i nærværende publikation må benyttes af den enkelte sejer/navigatør med henblik på opdatering/rettelse af vedkommendes retmæssige eksemplarer af søkort, havneplaner og nautiske publikationer fra Kort & Matrikelstyrelsen.

Al øvrig benyttelse af rettelserne i nærværende publikation kræver en forudgående skriftlig tilladelse fra Kort & Matrikelstyrelsen. Anmodning herom sendes til soe@kms.dk.

Copyright






All nautical charts, harbour charts and nautical publications published by the National Survey and Cadastre are protected by copyright. The National Survey and Cadastre's copyright includes any and all corrections to these charts and publications, including the contents of this publication.

The distribution of any partial or complete copy of the above-named charts, publications and corrections, whether by copying or by release of their contents in original or revised form, is prohibited.

The corrections in this publication are permitted for use by individual mariners or navigators in updating or correcting their legal copies of nautical charts, harbour charts and nautical publications published by the National Survey and Cadastre.

Any other use of the contents of this publication requires entry into a written contract with the National Survey and Cadastre. Requests for such contract entry can be sent to soe@kms.dk.

Rettelse nr. /
Correction no.
 Kort / Chart

334 102 (INT 1302)	Sejerø NW Ret / Amend		55°56,280'N 011°02,920'E
	til / to		(39/966 2012)
335 128 (INT 1379)	Sejerø NW Ret / Amend		55°56,280'N 011°02,920'E
	til / to		(39/966 2012)
336 141 (INT 1370)	Badstue Rev N Tilføj på 1) og 2) Insert in 1) and 2)	(1.4. - 15.11.)	1) 55°19,580'N 011°07,450'E 2) 55°19,660'N 011°07,320'E
			(39/963 2012)
337 143 (INT 1369)	Badstue Rev N Tilføj på 1) og 2) Insert in 1) and 2)	(1.4. - 15.11.)	1) 55°19,580'N 011°07,450'E 2) 55°19,660'N 011°07,320'E
			(39/963 2012)
338 160	Badstue Rev N Tilføj på 1) og 2) Insert in 1) and 2)	(1.4. - 15.11.)	1) 55°19,580'N 011°07,450'E 2) 55°19,660'N 011°07,320'E
			(39/963 2012)
339 196	Rødsand 2 Havmøllepark E Ref. Søkortrettelser / Chart Corrections 1-2/18 2011 Tilføj / Insert	Buoyed 	54°31,95'N 011°37,10'E
			(39/960 2012)

HAVNEOPLYSNINGER

www.danskehavnelods.dk

Hvide Sande Havn

Afsnittet Anmærkning opdateret.

(39/973 2012)

Korsør Lystbådehavn

Afsnittene Afmærkning og Anmærkning opdateret.

(39/963 og 964 2012)

Københavns Havn

Afsnittet Anmærkning opdateret.

(39/961 2012)

Strandby Havn

Afsnittet Anmærkning opdateret.

(39/967 2012)

Vorupør Læmole

Anmærkning tilføjet.

(39/972 2012)

RETTELSER TIL PUBLIKATIONER

Produktkatalog

Side 2 - Teksten i afsnittet Ophavsret erstattes med følgende tekst

Kort & Matrikelstyrelsen har ophavsret til sine søkort, havneplaner og nautiske publikationer. Kort & Matrikelstyrelsens ophavsret omfatter også enhver rettelse af dette materiale som angivet i nærværende publikation.

Ophavsretten omfatter enhver hel eller delvis gengivelse af materialet, herunder ved kopiering og tilgængeliggørelse i oprindelig eller ændret form.

Rettelserne i nærværende publikation må benyttes af den enkelte sejler/navigatør med henblik på opdatering/rettelse af vedkommendes retmæssige eksemplarer af søkort, havneplaner og nautiske publikationer fra Kort & Matrikelstyrelsen.

Al øvrig benyttelse af rettelserne i nærværende publikation kræver en forudgående skriftlig tilladelse fra Kort & Matrikelstyrelsen.

Anmodning herom sendes til soe@kms.dk.

(KMS, oktober 2012)

Kort 1 · INT 1

Ref. Søkortrettelser / *Chart Corrections* 3 2012

Side 2 - Teksten i afsnittet Ophavsret erstattes med følgende tekst

Page 3 - Replace the text in Copyright by accompanying text

Kort & Matrikelstyrelsen har ophavsret til sine søkort, havneplaner og nautiske publikationer. Kort & Matrikelstyrelsens ophavsret omfatter også enhver rettelse af dette materiale som angivet i nærværende publikation.

Ophavsretten omfatter enhver hel eller delvis gengivelse af materialet, herunder ved kopiering og tilgængeliggørelse i oprindelig eller ændret form.

Rettelserne i nærværende publikation må benyttes af den enkelte sejler/navigatør med henblik på opdatering/rettelse af vedkommendes retmæssige eksemplarer af søkort, havneplaner og nautiske publikationer fra Kort & Matrikelstyrelsen.

Al øvrig benyttelse af rettelserne i nærværende publikation kræver en forudgående skriftlig tilladelse fra Kort & Matrikelstyrelsen. Anmodning herom sendes til soe@kms.dk.

All nautical charts, harbour charts and nautical publications published by the National Survey and Cadastre are protected by copyright. The National Survey and Cadastre's copyright includes any and all corrections to these charts and publications, including the contents of this publication.

The distribution of any partial or complete copy of the above-named charts, publications and corrections, whether by copying or by release of their contents in original or revised form, is prohibited.

The corrections in this publication are permitted for use by individual mariners or navigators in updating or correcting their legal copies of nautical charts, harbour charts and nautical publications published by the National Survey and Cadastre. Any other use of the contents of this publication requires entry into a written contract with the National Survey and Cadastre. Requests for such contract entry can be sent to soe@kms.dk.

(KMS, oktober 2012)

RETTELSER TIL PUBLIKATIONER, fortsat

Den grønlandske Lods 1, Vestgrønland, Tillæg 11

Ref. Søkortrettelser 3 2012

Side 45 - Teksten i afsnittet Ophavsret erstattes med medfølgende tekst

Kort & Matrikelstyrelsen har ophavsret til sine søkort, havneplaner og nautiske publikationer. Kort & Matrikelstyrelsens ophavsret omfatter også enhver rettelse af dette materiale som angivet i nærværende publikation.

Ophavsretten omfatter enhver hel eller delvis gengivelse af materialet, herunder ved kopiering og tilgængeliggørelse i oprindelig eller ændret form.

Rettelserne i nærværende publikation må benyttes af den enkelte sejler/navigatør med henblik på opdatering/rettelse af vedkommendes retmæssige eksemplarer af søkort, havneplaner og nautiske publikationer fra Kort & Matrikelstyrelsen.

Al øvrig benyttelse af rettelserne i nærværende publikation kræver en forudgående skriftlig tilladelse fra Kort & Matrikelstyrelsen. Anmodning herom sendes til soe@kms.dk.

(KMS, oktober 2012)

Den grønlandske Lods 2, Østgrønland

Ref. Søkortrettelser 3 2012

Side 6 - Teksten i afsnittet Ophavsret erstattes med medfølgende tekst

Kort & Matrikelstyrelsen har ophavsret til sine søkort, havneplaner og nautiske publikationer. Kort & Matrikelstyrelsens ophavsret omfatter også enhver rettelse af dette materiale som angivet i nærværende publikation.

Ophavsretten omfatter enhver hel eller delvis gengivelse af materialet, herunder ved kopiering og tilgængeliggørelse i oprindelig eller ændret form.

Rettelserne i nærværende publikation må benyttes af den enkelte sejler/navigatør med henblik på opdatering/rettelse af vedkommendes retmæssige eksemplarer af søkort, havneplaner og nautiske publikationer fra Kort & Matrikelstyrelsen.

Al øvrig benyttelse af rettelserne i nærværende publikation kræver en forudgående skriftlig tilladelse fra Kort & Matrikelstyrelsen. Anmodning herom sendes til soe@kms.dk.

(KMS, oktober 2012)

Den grønlandske Havnelods, Tillæg 2

Ref. Søkortrettelser 3 2012

Side 20-21 - Teksten i afsnittet Ophavsret erstattes med medfølgende tekst

Kort & Matrikelstyrelsen har ophavsret til sine søkort, havneplaner og nautiske publikationer. Kort & Matrikelstyrelsens ophavsret omfatter også enhver rettelse af dette materiale som angivet i nærværende publikation.

Ophavsretten omfatter enhver hel eller delvis gengivelse af materialet, herunder ved kopiering og tilgængeliggørelse i oprindelig eller ændret form.

Rettelserne i nærværende publikation må benyttes af den enkelte sejler/navigatør med henblik på opdatering/rettelse af vedkommendes retmæssige eksemplarer af søkort, havneplaner og nautiske publikationer fra Kort & Matrikelstyrelsen.

Al øvrig benyttelse af rettelserne i nærværende publikation kræver en forudgående skriftlig tilladelse fra Kort & Matrikelstyrelsen. Anmodning herom sendes til soe@kms.dk.

(KMS, oktober 2012)

RETTELSER TIL PUBLIKATIONER, fortsat

Den færøske Lods, Tillæg 3

Ref. Søkortrettelser 3 2012

Side 3-4 - Teksten i afsnittet Ophavsret erstattes med medfølgende tekst

Kort & Matrikelstyrelsen har ophavsret til sine søkort, havneplaner og nautiske publikationer. Kort & Matrikelstyrelsens ophavsret omfatter også enhver rettelse af dette materiale som angivet i nærværende publikation.

Ophavsretten omfatter enhver hel eller delvis gengivelse af materialet, herunder ved kopiering og tilgængeliggørelse i oprindelig eller ændret form.

Rettelserne i nærværende publikation må benyttes af den enkelte sejler/navigatør med henblik på opdatering/rettelse af vedkommendes retmæssige eksemplarer af søkort, havneplaner og nautiske publikationer fra Kort & Matrikelstyrelsen.

Al øvrig benyttelse af rettelserne i nærværende publikation kræver en forudgående skriftlig tilladelse fra Kort & Matrikelstyrelsen. Anmodning herom sendes til soe@kms.dk.

(KMS, oktober 2012)

Havneoplysninger for Færøerne, Tillæg 1

Ref. Søkortrettelser 3 2012

Side 25 - Teksten i afsnittet Ophavsret erstattes med medfølgende tekst

Kort & Matrikelstyrelsen har ophavsret til sine søkort, havneplaner og nautiske publikationer. Kort & Matrikelstyrelsens ophavsret omfatter også enhver rettelse af dette materiale som angivet i nærværende publikation.

Ophavsretten omfatter enhver hel eller delvis gengivelse af materialet, herunder ved kopiering og tilgængeliggørelse i oprindelig eller ændret form.

Rettelserne i nærværende publikation må benyttes af den enkelte sejler/navigatør med henblik på opdatering/rettelse af vedkommendes retmæssige eksemplarer af søkort, havneplaner og nautiske publikationer fra Kort & Matrikelstyrelsen.

Al øvrig benyttelse af rettelserne i nærværende publikation kræver en forudgående skriftlig tilladelse fra Kort & Matrikelstyrelsen. Anmodning herom sendes til soe@kms.dk.

(KMS, oktober 2012)

RETTELSER TIL PUBLIKATIONER, fortsat***Den danske Havnelods, Erhvervshavne***

Ref. Søkortrettelser 3 2012

Side 570-571 - Teksten i afsnittet Ophavsret erstattes med medfølgende tekst

Kort & Matrikelstyrelsen har ophavsret til sine søkort, havneplaner og nautiske publikationer. Kort & Matrikelstyrelsens ophavsret omfatter også enhver rettelse af dette materiale som angivet i nærværende publikation.

Ophavsretten omfatter enhver hel eller delvis gengivelse af materialet, herunder ved kopiering og tilgængeliggørelse i oprindelig eller ændret form.

Rettelserne i nærværende publikation må benyttes af den enkelte sejler/navigatør med henblik på opdatering/rettelse af vedkommendes retmæssige eksemplarer af søkort, havneplaner og nautiske publikationer fra Kort & Matrikelstyrelsen.

Al øvrig benyttelse af rettelserne i nærværende publikation kræver en forudgående skriftlig tilladelse fra Kort & Matrikelstyrelsen.

Anmodning herom sendes til soe@kms.dk.

(KMS, oktober 2012)