



# SØKORTRETTELSE

## DANISH CHART CORRECTIONS

36  
2012

Rettelse nr. / Correction no. 302 - 316

Kort / Chart	Rettelse nr. / Correction no.	Kort / Chart	Rettelse nr. / Correction no.
92 (INT 1300)	302	142 (INT 1368)	307, 308, 309, 310
93 (INT 1044)	303	143 (INT 1369)	311
103 (INT 1303)	304	188	312
109 (INT1449)	305	1310	313, 314
115	306	1331	315, 316

### Søkortrettelser / Chart Corrections

på / via

[www.kms.dk](http://www.kms.dk)

"Søkortrettelser" indeholder de officielle rettelser til danske, grønlandske og færøske søkort.

Oplysningerne i parentes efter rettelserne refererer til EFS (nr./løbenr. år) eller anden kilde.

"Chart Corrections" contains the official corrections to Danish, Greenland and Faroese charts.

The figures in brackets after the corrections refer to EFS (no./serial no. year) or other source.

© Kort & Matrikelstyrelsen 2012

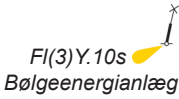
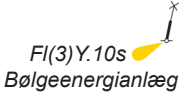



Gengivelse er tilladt med tydelig kildeangivelse.




Havneplaner mærket "© Kort & Matrikelstyrelsen" må ikke gengives eller reproducere medmindre der foreligger skriftlig tilladelse hertil.

Reproduction is permitted with clear source indication.

Port plans labelled "© Kort & Matrikelstyrelsen" must not be reproduced or duplicated unless there is written consent.

Rettelse nr. /  
Correction no.  
Kort / Chart

<b>302</b> 92 (INT 1300)	<b>Hanstholm N</b> Udtag / Delete		57°09'N 008°37'E  (36/907 2012)
<b>303</b> 93 (INT 1044)	<b>Hanstholm Fyr N</b> Ref. Søkortrettelser / Chart Corrections 10/98 2011 Udtag / Delete		57°09'N 008°37'E  (36/907 2012)
<b>304</b> 103 (INT 1303)	<b>Albuen Fyr NW</b> Udtag / Delete		54°51,399'N 010°54,416'E  (Nakskov Havn og KMS, 3. september 2012)
<b>305</b> 109 (INT 1449)	<b>Feggesund. Hannæs Fyr</b> Flyt fyr med fyrvinkler fra 1) til 2) Move light with associated sectors from 1) to 2)	☆	1) 56°59,72'N 008°55,08'E 2) 56°59,750'N 008°55,169'E  (36/904 2012)
<b>306</b> 115	<b>Stige E</b> Ret Havn 2,5m til Amend Havn 2,5m to	Havn 2 m	55°26,45'N 10°25,45'E  (KMS, september 2012)
<b>307</b> 142 (INT 1368)	<b>Nakskov Fjord W</b> Tilføj medfølgende udsnit Insert accompanying block		54°50,78'N 010°56,61'E  (Nakskov Havn og KMS, 3. september 2012)
<b>308</b> 142 (INT 1368)	<b>Hov SE</b> Ret # til Amend # to		55°08,062'N 011°01,757'E justeret / adjusted position  (36/893 2012)
<b>309</b> 142 (INT 1368)	<b>Tetens Grund ENE</b> Ret fra 19 <sub>2</sub> til 22 <sub>4</sub> Amend from 19 <sub>2</sub> to 22 <sub>4</sub>		55°06,429'N 011°02,787'E justeret / adjusted position  (36/894 2012)

<b>310</b> 142 (INT 1368)	<b>Tetens Grund E</b> Ret fra 15 <sub>4</sub> til 16 <sub>4</sub> Amend from 15 <sub>4</sub> to 16 <sub>4</sub>		55°05,819'N 011°02,470'E justeret / adjusted position
			(36/895 2012)
<b>311</b> 143 (INT 1369)	<b>Hov SE</b> Ret # til Amend # to		55°08,062'N 011°01,757'E justeret / adjusted position
			(36/893 2012)
<b>312</b> 188	<b>Simrishamn N</b> Tilføj mellem 1) og 2) Insert between 1) and 2)		1) 55°34,66'N 014°20,30'E kyst / shore 2) 55°34,91'N 014°21,38'E
			(Ufs 416/8094 2012)
<b>313</b> 1310	<b>Attorsuit N</b> Flyt navnet IKKARLUSSUAQ (SÆLSKÆRET) fra skæret på 1) til skæret på 2)  Move the name IKKARLUSSUAQ (SÆLSKÆ- RET) from the rock at 1) to the rock at 2)		1) 64°04,32'N 052°08,48'W 2) 64°04,10'N 052°09,12'W
			(KMS, september 2012)
<b>314</b> 1310	<b>Kitsissut (Kookøerne) NW. Attorsuit N</b> Ret / Amend  til / to	13  4 <sub>5</sub>	64°04,562'N 052°08,603'W
			(36/910 2012)
<b>315</b> 1331	<b>Kitsissut (Kookøerne) NW. Attorsuit N</b> Tilføj / Insert  Udtag dybde 13 tæt ved Delete sounding 13 close by	4 <sub>5</sub>	64°04,562'N 052°08,603'W
			(36/910 2012)
<b>316</b> 1331	<b>Nuup Kangerlua (Godthåbsfjord). Illutalissuaq (Telegraføen) E</b> Tilføj W for øen på positionen Forholdet er vist korrekt i kort 1310  Insert W of the island in the position The name is shown correctly on chart 1310	Napparutillikasik (Jakobsholm)	64°04,12'N 051°55,10'W
			(KMS, 4. september 2012)



---

## HAVNEOPLYSNINGER

***www.danskehavnelods.dk***

***Den danske Havnelods,  
Erhvervshavne***

### **Hadsundbroen**

Afsnittene Afmærkning, Åbningstider og Særlige bestemmelser opdateret.

*(SFS, 5. september 2012)*

### **Side 316 - Nakskov Havn**

Opdater afsnittene Havnen, Afmærkning, Båker, Fyr og Lods samt planen i overensstemmelse med [www.danskehavnelods.dk](http://www.danskehavnelods.dk)

*(Nakskov Havn og KMS, 3. september 2012)*

### **Limfjordsbroen**

Anmærkning opdateret.

*(36/903 2012)*

### **Nakskov Havn**

Afsnittene Havnen, Afmærkning, Båker, Fyr og Lods opdateret. Plan opdateret.

*(Nakskov Havn og KMS, 3. september 2012)*

## SEJLADSANVISNINGER

### ***Den grønlandske Lods, 2. del, Østgrønland***

Side 170

I afsnit **E Målestationer** tilføjes nyt afsnit:

I Danmark Stræde er udlagt et antal målestationer under vandoverfladen. Målestationerne er ikke afmærket.

For detaljer, se TtS 3/14 2012 på [www.lhg.is/starfsemi/sjomaelingasvid/tts/](http://www.lhg.is/starfsemi/sjomaelingasvid/tts/)

*(TtS 3/14 2012)*

---

**UDGIVELSER / PUBLICATIONS**
**Ny udgave udkommet / New edition published**

<b>Kort / Chart</b>	<b>Titel og bemærkninger / Title and remarks</b>	<b>Skala / Scale</b>	<b>Udgave Edition</b>
<b>144</b>	<b>Storebælt. Nakskov Fjord</b>	1:20 000	5
	Ⓐ Nakskov Havn	1:10 000	sept. 2012
	Ⓑ Vigeplads / Lay-By	1:5 000	
	Ⓒ Vigeplads / Lay-By	1:5 000	

Tidligere udgave af kortet er annulleret.

Den nye udgave af kortet indeholder generel opdatering, nye vigepladsplaner samt, i dele af sejlrenden, større justeringer og udskiftninger af afmærkning.

*The former edition of the chart is cancelled. The new edition includes general updates, plans showing passing points and, in parts of the fairway, major adjustments and changed buoyage.*