



SØKORTRETTELSER

DANISH CHART CORRECTIONS

35
2012

Rettelse nr. / Correction no. 298 - 301

Kort / Chart	Rettelse nr. / Correction no.	Kort / Chart	Rettelse nr. / Correction no.
112 (INT 1380)	298	118	300
114 (INT 1377)	299	188	301

Søkortrettelser / Chart Corrections

på / via

www.kms.dk

"Søkortrettelser" indeholder de officielle rettelser til danske, grønlandske og færøske søkort.

Oplysningerne i parentes efter rettelserne refererer til EFS (nr./løbenr. år) eller anden kilde.

"Chart Corrections" contains the official corrections to Danish, Greenland and Faroese charts.

The figures in brackets after the corrections refer to EFS (no./serial no. year) or other source.

© Kort & Matrikelstyrelsen 2012









Gengivelse er tilladt med tydelig kildeangivelse.

Havneplaner mærket "© Kort & Matrikelstyrelsen" må ikke gengives eller reproduceres medmindre der foreligger skriftlig tilladelse hertil.

Reproduction is permitted with clear source indication.

Port plans labelled "© Kort & Matrikelstyrelsen" must not be reproduced or duplicated unless there is written consent.

Rettelse nr. /
Correction no.
Kort / Chart

298 112 (INT 1380)	Hov Havn E Udtag på 1) / Delete in 1)	 FI(3)G.10s	1) 55°54,786'N 010°15,878'E
	Indsæt på 2) / Insert in 2)	 FI(3)G.10s	2) 55°54,773'N 010°15,821'E (Hov Havn og SFS, 3. september 2012)
299 114 (INT 1377)	Hov Havn E Udtag på 1) / Delete in 1)	 FI(3)G.10s	1) 55°54,786'N 010°15,878'E
	Indsæt på 2) / Insert in 2)	 FI(3)G.10s	2) 55°54,773'N 010°15,821'E (Hov Havn og SFS, 3. september 2012)
300 118	Risø WSW Ref.: Søkortrettelser/Chart Corrections 19/147 2012		
	Tilføj ved  Insert by 	Rec. St.	55°41,500'N 012°04,835'E (35/878 2012)
301 188	Simrishamn ESE Ret / Amend	 Q(6)+LFI.15s	55°32,44'N 014°29,62'E
	Til / To	 Q(3)10s	 (Ufs 415/8122 2012)

HAVNEOPLYSNINGER

www.danskehavnelods.dk

***Den danske Havnelods,
Erhvervshavne***

Gedser Havn

Plan opdateret.

(25/637 og 35/865 2012)

Side 116 - Gedser Havn

Opdater plan i overensstemmelse med

www.danskehavnelods.dk

(25/637 og 35/865 2012)

Hov Havn (Hou Havn)

Anmærkning udtaget.

Plan opdateret.

(Hov Havn og SFS, 3. september 2012)

Side 200 - Hov Havn

Opdater plan i overensstemmelse med

www.danskehavnelods.dk

(Hov Havn og SFS, 3. september 2012)

Københavns Havn

Anmærkning opdateret.

(35/869 2012)

Nyborg Havn (Avernakke Terminalen)

Anmærkning udtaget.

(35/873 2012)

Nyborg Havn (Lindholm Terminalen)

Anmærkning opdateret.

(35/873 2012)

Næstved Svingbro

Afsnittene Brotype, Besejling, Åbningstider og

Særlige Bestemmelser opdateret.

(27/727 2012)