



SØKORTRETTELSE

DANISH CHART CORRECTIONS

31
2012

Rettelse nr. / Correction no. 272 - 279

Kort / Chart	Rettelse nr. / Correction no.	Kort / Chart	Rettelse nr. / Correction no.
61	272	101 (INT 1301)	276, 277
93 (INT 1044)	273	122	278
94 (INT 1411)	274	123	279
100	275		

Søkortrettelser / Chart Corrections

på / via

www.kms.dk

"Søkortrettelser" indeholder de officielle rettelser til danske, grønlandske og færøske søkort.

Oplysningerne i parentes efter rettelserne refererer til EFS (nr./løbenr. år) eller anden kilde.

"Chart Corrections" contains the official corrections to Danish, Greenland and Faroese charts.

The figures in brackets after the corrections refer to EFS (no./serial no. year) or other source.

© Kort & Matrikelstyrelsen 2012

Gengivelse er tilladt med tydelig kildeangivelse.










Havneplaner mærket "© Kort & Matrikelstyrelsen" må ikke gengives eller reproducere medmindre der foreligger skriftlig tilladelse hertil.

Reproduction is permitted with clear source indication.

Port plans labelled "© Kort & Matrikelstyrelsen" must not be reproduced or duplicated unless there is written consent.

Rettelse nr. /
Correction no.

Kort / Chart

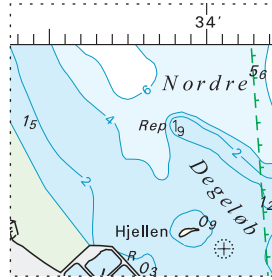
272 61	Horns Rev NW Tilføj Insert		55°40,939'N 007°29,644'E (31/800 2012)
273 93 (INT 1044)	Horns Rev NW Tilføj Insert Udtag dybde 16 tæt ved Delete sounding 16 close by		55°40,939'N 007°29,644'E (31/800 2012)
274 94 (INT 1411)	Horns Rev NW Tilføj Insert		55°40,939'N 007°29,644'E (31/800 2012)
275 100	Ålborg Bugt Ret på 1) og 2) fra Amend in 1) and 2) from til / to	 	1) 56°51,101'N 010°38,153'E 2) 56°52,266'N 010°34,406'E (31/793 2012)
276 101 (INT 1301) Plan A	Frederikshavn NE Tilføj medfølgende udsnit Insert accompanying block		57°27,41'N 010°33,82'E (31/794 2012)
277 101 (INT 1301)	Ålborg Bugt Ret på 1) og 2) fra Amend in 1) and 2) from til / to	 	1) 56°51,101'N 010°38,153'E 2) 56°52,266'N 010°34,406'E (31/793 2012)
278 122	Ålborg Bugt. Sviringen Rende Fyr NW og E Ret på 1) og 2) fra Amend in 1) and 2) from til / to	 	1) 56°51,101'N 010°38,153'E 2) 56°52,266'N 010°34,406'E (31/793 2012)
279 123 Plan A	Frederikshavn NE Tilføj medfølgende udsnit Insert accompanying block		57°27,41'N 010°33,82'E (31/794 2012)

Udsnit kort/Block chart 101



Søkortrettelser/Chart Corrections 31/276 2012

Udsnit kort/Block Chart 123



Søkortrettelser/Chart Corrections 31/279 2012

HAVNEOPLYSNINGER***www.danskehavnelods.dk*****Københavns Havn**

Anmærkning tilføjet.

*(31/784 2012)***Randers Havn**

Anmærkning tilføjet.

(31/789 2012)

UDGIVELSER / PUBLICATIONS

Nye udgaver udkommer / *New editions to be published*

Kort / Chart	Titel og bemærkninger / Title and remarks	Skala / Scale	Udgave Edition
104 (INT 1375)	Østersøen. Femern Bælt - Sundet Ⓐ Sound VTS Kortet forventes udgivet primo november 2012. Med udgivelsen vil tidligere udgave af kortet blive annulleret. <i>The chart is scheduled for publication at the beginning of November 2012. On publication the former edition of the chart will be cancelled.</i>	1:200 000	7 2012
131 (INT 1331)	Sundet, N-lige del / Sundet, Northern Part Ⓐ Helsingør – Helsingborg Ⓑ Helsingør Ⓒ Sound VTS Kortet forventes udgivet primo november 2012. Med udgivelsen vil tidligere udgave af kortet blive annulleret. <i>The chart is scheduled for publication at the beginning of November 2012. On publication the former edition of the chart will be cancelled.</i>	1:75 000 1:40 000 1:8 000	3 2012
132 (INT 1332)	Sundet, S-lige del Ⓐ Køge Ⓑ Sound VTS Kortet forventes udgivet primo november 2012. Med udgivelsen vil tidligere udgave af kortet blive annulleret. <i>The chart is scheduled for publication at the beginning of November 2012. On publication the former edition of the chart will be cancelled.</i>	1:75 000 1:10 000	21 2012
133 (INT 1333)	Sundet, midterste del Ⓐ Dragør Ⓑ Kalvebodbroens gennemsejlingsfag Ⓒ Øresundsbroen Ⓓ Sound VTS Kortet forventes udgivet primo november 2012. Med udgivelsen vil tidligere udgave af kortet blive annulleret. <i>The chart is scheduled for publication at the beginning of November 2012. On publication the former edition of the chart will be cancelled.</i>	1:50 000 1:8 000 1:12 500	15 2012

Kort / Chart	Titel og bemærkninger / Title and remarks	Skala / Scale	Udgave Edition
1310	Kangerluarsoruseq – Nuuk (Kangerluarsoruseq – Godthåb) Kortet forventes udgivet primo november 2012. Med udgivelsen vil tidligere udgave af kortet blive annulleret. <i>The chart is scheduled for publication at the beginning of November 2012. On publication the former edition of the chart will be cancelled.</i>	1:80 000	2 2012