



SØKORTRETTELSE

DANISH CHART CORRECTIONS

30
2012

Rettelse nr. / Correction no. 265 - 271

| Kort / Chart | Rettelse nr. / Correction no. | Kort / Chart | Rettelse nr. / Correction no. |
|----------------|-------------------------------|--------------|-------------------------------|
| 101 (INT 1301) | 265 | 161 | 269 |
| 109 (INT 1449) | 266 | 190 | 270 |
| 117 | 267 | 198 | 271 |
| 158 (INT 1376) | 268 | | |

Søkortrettelser / Chart Corrections

på / via

www.kms.dk

"Søkortrettelser" indeholder de officielle rettelser til danske, grønlandske og færøske søkort.

Oplysningerne i parentes efter rettelserne refererer til EFS (nr./løbenr. år) eller anden kilde.

"Chart Corrections" contains the official corrections to Danish, Greenland and Faroese charts.

The figures in brackets after the corrections refer to EFS (no./serial no. year) or other source.

© Kort & Matrikelstyrelsen 2012







Gengivelse er tilladt med tydelig kildeangivelse.

Havneplaner mærket "© Kort & Matrikelstyrelsen" må ikke gengives eller reproducere medmindre der foreligger skriftlig tilladelse hertil.

Reproduction is permitted with clear source indication.

Port plans labelled "© Kort & Matrikelstyrelsen" must not be reproduced or duplicated unless there is written consent.

Rettelse nr. /
Correction no.
Kort / Chart

| | | | |
|------------------------------|---|--|--|
| 265 101 (INT 1301) | Skagen N Tilføj dybde <i>Insert depth</i> | 1 ₇ | 57°45,299'N 010°36,147'E (30/777 2012) |
| 266 109 (INT 1449) | Salling Sund. Glyngøre S Tilføj mellem 1) - 5) <i>Insert between 1) - 5)</i> Tilføj i området <i>Insert in the area</i> Tilføj på 2) - 4) <i>Insert in 2) - 4)</i> |    | 1) 56°45,813'N 008°51,756'E kyst / shore 2) 56°45,740'N 008°51,701'E 3) 56°45,623'N 008°51,614'E 4) 56°45,559'N 008°51,835'E 5) 56°45,644'N 008°52,035'E kyst / shore (30/776 2012) |
| 267 117 | Frederikssund. Kronprins Frederiks Bro N Udtag <i>Delete</i> |  | 55°51,200'N 012°02,323'E (30/769 2012) |
| 268 158 (INT 1376) | Fænøsund N. Slotsbanke Tilføj <i>Insert</i> | (1 _s) ⁺ | 55°30,432'N 009°40,761'E (Albatros af Middelburg, 19. juli 2012) |
| 269 161 | Bøgestrøm. Trindelen NW Tilføj medfølgende udsnit <i>Insert accompanying block</i> | | 55°05,7'N 012°11,2'E (KMS, 31. juli 2012) |
| 270 190 | Faxe Bugt. Nordmandshage N Tilføj <i>Insert</i> | Obstn  | 55°10,671'N 012°09,018'E (30/765 2012) |
| 271 198 | Faxe Bugt. Nordmandshage N Tilføj <i>Insert</i> | Obstn  | 55°10,671'N 012°09,018'E (30/765 2012) |

HAVNEOPLYSNINGER

www.danskehavnelods.dk

Skælskør Havn

Anmærkning opdateret.

(30/767 2012)

