



# SØKORTRETTELSER

## DANISH CHART CORRECTIONS

25  
2012

Rettelse nr. / Correction no. 206 - 225

Kort / Chart	Rettelse nr. / Correction no.	Kort / Chart	Rettelse nr. / Correction no.
93 (INT 1044)	206	145 (INT 1371)	218, 219
104	207	158 (INT 1376)	220
115	208	160	221
132 (INT 1332)	209, 210, 211	190	222
141 (INT 1370)	212, 213, 214	197	223
142 (INT 1368)	215	198	224, 225
143 (INT 1369)	216, 217		

### Søkortrettelser / Chart Corrections

på / via

[www.kms.dk](http://www.kms.dk)

"Søkortrettelser" indeholder de officielle rettelser til danske, grønlandske og færøske søkort.

Oplysningerne i parentes efter rettelserne refererer til EFS (nr./løbenr. år) eller anden kilde.

"Chart Corrections" contains the official corrections to Danish, Greenland and Faroese charts.

The figures in brackets after the corrections refer to EFS (no./serial no. year) or other source.

© Kort & Matrikelstyrelsen 2012











Gengivelse er tilladt med tydelig kildeangivelse.










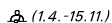
Havneplaner mærket "© Kort & Matrikelstyrelsen" må ikke gengives eller reproduceres medmindre der foreligger skriftlig tilladelse hertil.

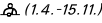
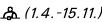

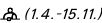
Reproduction is permitted with clear source indication.

Port plans labelled "© Kort & Matrikelstyrelsen" must not be reproduced or duplicated unless there is written consent.

Rettelse nr. /  
Correction no.  
Kort / Chart

<b>206</b> 93 (INT 1044)	<b>Hvide Sande WNW</b> Tilføj / Insert		56°03,4'N 007°56,1'E  (25/671 2012)
<b>207</b> 104	<b>Køge Bugt E</b> Tilføj / Insert		55°29,956'N 012°39,911'E  (25/643 2012)
<b>208</b> 115	<b>Odense Fjord</b> Rettelse til note / Correction to note Erstat Lindø-terminalen med Replace Lindø-terminalen with	Odense Havneterminal	55°29,18'N 010°31,03'E  (KMS, juni 2012)
<b>209</b> 132 (INT 1332)	<b>Køge Bugt E</b> Tilføj / Insert		55°29,956'N 012°39,911'E  (25/643 2012)
<b>210</b> 132 (INT 1332)	<b>Køge Bugt E</b> Ret / Amend  Til / To	 	55°27,914'N 012°38,910'E  (25/644 2012)
<b>211</b> 132 (INT 1332)	<b>Køge Bugt E</b> Ret / Amend  Til / To	 	55°26,930'N 012°38,210'E  (25/645 2012)
<b>212</b> 141 (INT 1370)	<b>Kalundborg W. Gisseløre S</b> Udtag / Delete		55°40,235'N 011°04,606'E  (25/649 2012)
<b>213</b> 141 (INT 1370)	<b>Musholm SW</b> Tilføj i et område begrænset af - - - mellem 1) - 4) Insert in an area bounded by - - - joining 1) - 4) Tilføj på 1) - 4) Insert in 1) - 4)	 	1) 55°28,235'N 011°02,640'E 2) 55°28,235'N 011°03,350'E 3) 55°28,100'N 011°03,350'E 4) 55°28,100'N 011°02,640'E  (25/652 2012)

<b>214</b> 141 (INT 1370)	<b>Nyborg Fjord</b> Udtag / Delete		55°17,462'N 010°48,485'E  (25/653 2012)
<b>215</b> 142 (INT 1368)	<b>Nyborg Fjord</b> Udtag / Delete		55°17,462'N 010°48,485'E  (25/653 2012)
<b>216</b> 143 (INT 1369)	<b>Nyborg Fjord. Lindholm Grund SW</b> Udtag på / Delete		55°17,462'N 010°48,485'E  (25/653 2012)
<b>217</b> 143 (INT 1369) Plan A	<b>Indsejling til Nyborg</b> Ret på 1) / Amend in 1)  Til / To  Ret på 2) / Amend in 2)  Til / To  Udtag på 3) / Delete in 3)	      	1) 55°17,639'N 010°48,185'E    2) 55°17,751'N 010°48,502'E    3) 55°17,462'N 010°48,485'E  (25/653 2012)
<b>218</b> 145 (INT 1371)	<b>Kalundborg W. Gisseløre S</b> Udtag / Delete		55°40,235'N 011°04,606'E  (25/649 2012)
<b>219</b> 145 (INT 1371) Plan	<b>Kalundborg W. Gisseløre S</b> Udtag / Delete		55°40,235'N 011°04,606'E  (25/649 2012)
<b>220</b> 158 (INT 1376)	<b>Fænø Sund. Lænkevig</b> Flyt fra 1) til 2) Move from 1) to 2)  Flyt fra 3) til 4) Move from 3) to 4)		1) 55°29,223'N 009°42,574'E 2) 55°29,205'N 009°42,598'E  3) 55°29,193'N 009°42,754'E 4) 55°29,211'N 009°42,456'E  (25/654 2012)

<b>221</b> 160	<b>Sakskøbing Fjord. Kosøre Stengrund</b> Tilføj på 1) og 2) <i>Insert in 1) and 2)</i>	 (1.4.-15.11.)	1) 54°50,310'N 011°33,895'E 2) 54°50,248'N 011°33,932'E	(25/646 2012)
<b>222</b> 190	<b>Feddets E og Dyrehave E</b> Udtag på 1) og 2) <i>Delete in 1) and 2)</i>	 (1.4.-15.11.)	1) 55°09,265'N 012°06,767'E 2) 55°11,586'N 012°08,478'E	(25/639 2012)
<b>223</b> 197 <i>plan A</i>	<b>Indsejling til Gedser</b> Udtag / <i>Delete</i>		54°34,229'N 011°55,515'E	(25/637 2012)
<b>224</b> 198	<b>Fakse Bugt og Hjelm Bugt</b> Ret Fakse til Faxe: titelfelt på 1) FAKSE LADEPLADS på 2) FAKSE BUGT på 3) Fakse $\oplus$ på 4)  <i>Amend Fakse to Faxe:</i> <i>the Title on 1)</i> FAKSE LADEPLADS <i>on 2)</i> FAKSE BUGT <i>on 3)</i> Fakse $\oplus$ <i>on 4)</i>		1) 55°20,90'N 012°04,99'E 2) 55°13,01'N 012°07,47'E 3) 55°10,93'N 012°16,13'E 4) 55°15,31'N 012°06,81'E	(KMS, juni 2012)
<b>225</b> 198	<b>Faxe Bugt. Feddet E og Dyrehave E</b> Udtag på 1) og 2) <i>Delete in 1) and 2)</i>	 (1.4.-15.11.)	1) 55°09,265'N 012°06,767'E 2) 55°11,586'N 012°08,478'E	(25/639 2012)

---

**HAVNEOPLYSNINGER*****www.danskehavnelods.dk******Den danske Havnelods,  
Erhvervshavne*****Attrup Havn**

Anmærkning udtaget.

*(25/664 2012)***Side 328 - Nyborg Havne**

Opdater plan (Lindholm og Avernakke Terminalerne) i overensstemmelse med

[www.danskehavnelods.dk](http://www.danskehavnelods.dk)*(25/653 2012)***Esbjerg Havn**

Anmærkning tilføjet.

*(25/674 2012)***Helsingør Nordhavn**

Afsnittene Fartbegrænsning, Havneområde og

Særlige bestemmelser er opdateret.

Plan opdateret.

*(24/635 2012)***Jernbanebroen over Limfjorden**

Anmærkning tilføjet.

*(25/663 2012)***Nyborg Havn (Avernakke Terminalen)**

Anmærkning tilføjet.

Plan opdateret.

*(25/653 2012)***Nyborg Havn (Lindholm Terminalen)**

Anmærkning opdateret.

Plan opdateret.

*(25/653 2012)***Onsevig Havn**

Anmærkning udtaget.

*(25/647 2012)***Ålsgårde Langebro**

Afsnittene Fartbegrænsning, Havneområde og

Særlige bestemmelser er opdateret.

*(24/635 2012)*