



SØKORTRETTELSE

DANISH CHART CORRECTIONS

18
2012

Rettelse nr. / Correction no. 134 - 139

Kort / Chart	Rettelse nr. / Correction no.	Kort / Chart	Rettelse nr. / Correction no.
101 (INT 1301)	134	122	136
116	135	1331	137, 138, 139

Søkortrettelser / Chart Corrections

på / via

www.kms.dk

"Søkortrettelser" indeholder de officielle rettelser til danske, grønlandske og færøske søkort.

Oplysningerne i parentes efter rettelserne refererer til EFS (nr./løbenr. år) eller anden kilde.

"Chart Corrections" contains the official corrections to Danish, Greenland and Faroese charts.

The figures in brackets after the corrections refer to EFS (no./serial no. year) or other source.

© Kort & Matrikelstyrelsen 2012

Gengivelse er tilladt med tydelig kildeangivelse.






Havneplaner mærket "© Kort & Matrikelstyrelsen" må ikke gengives eller reproduceres medmindre der foreligger skriftlig tilladelse hertil.

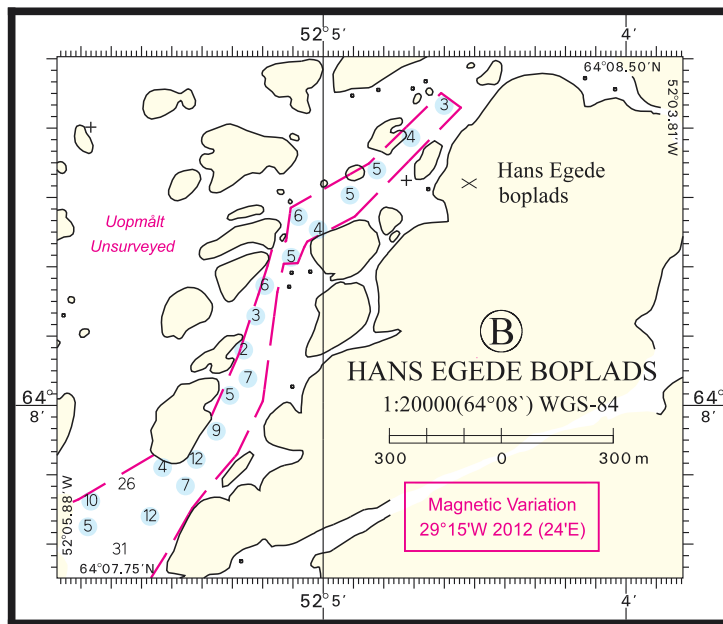
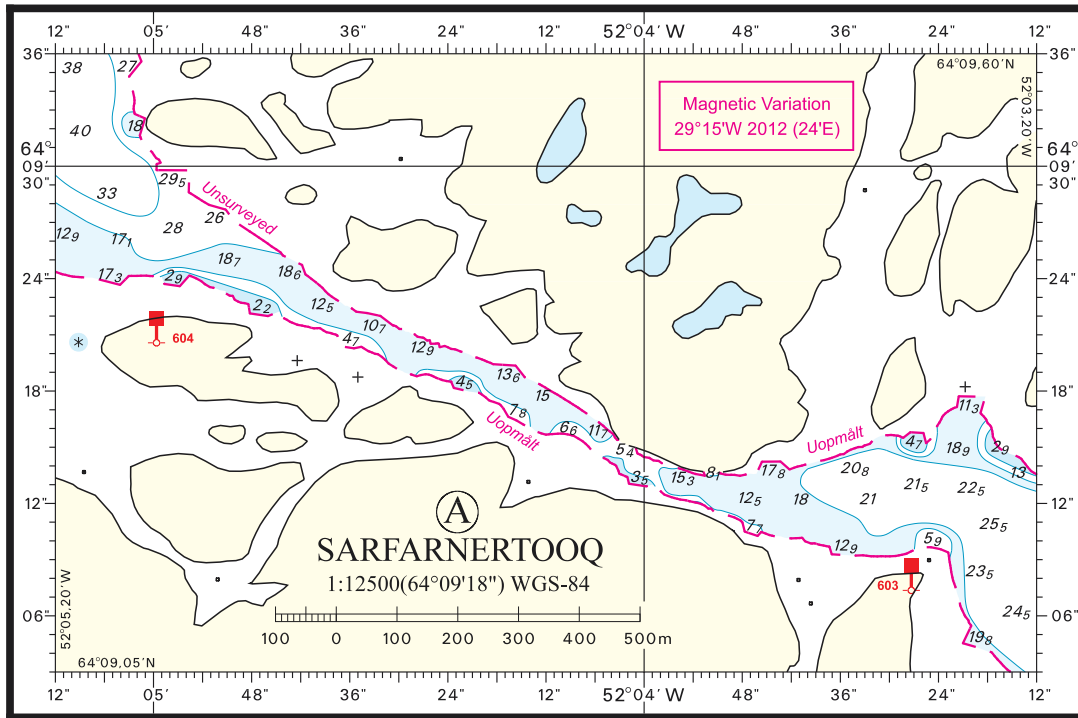
Reproduction is permitted with clear source indication.

Port plans labelled "© Kort & Matrikelstyrelsen" must not be reproduced or duplicated unless there is written consent.

Rettelse nr. /
Correction no.

Kort / Chart

134	Svitringen S		
101 (INT 1301)	Ret på 1) / <i>Amend in 1)</i> Til / To		1) 56°52,98'N 010°33,14'E
	Ret på 2) / <i>Amend in 2)</i> Til / To		2) 56°54,33'N 010°30,42'E (18/479 2012)
135	Næsby Rev N		
116	Juster position <i>Adjust position</i>		55°49,186'N 011°49,943'E justeret / <i>adjusted position</i> (18/475 2012)
136	Svitringen S		
122	Ret på 1) / <i>Amend in 1)</i> Til / To		1) 56°52,98'N 010°33,14'E
	Ret på 2) / <i>Amend in 2)</i> Til / To		2) 56°54,33'N 010°30,42'E (18/479 2012)
137	Illuerunnerit (Håbets Ø) N og Kangeq N		
1331	Ret på 1) / <i>Amend in 1)</i> Til / To	Sarfarnertooq Sarfarnertooq	1) 64°09,2'N 052°04,4'W
	Ret på 2) / <i>Amend in 2)</i> Til / To	Sarfanguag Sarfanguag	2) 64°07,7'N 052°03,0'W (KMS, maj 2012)
138	Sarfarnertooq		
1331 Plan A	Erstat plan med medfølgende plan <i>Replace the plan by accompanying plan</i>		(KMS, maj 2012)
139	Hans Egede boplads		
1331 Plan B	Erstat plan med medfølgende plan <i>Replace the plan by accompanying plan</i>		(KMS, maj 2012)



Produktkatalog 2012

Side 24 - Indeks Grønland

Erstat/tilføj medfølgende rækker efter kort 1330 i tabellen.

1331	Nuuk (Godthåb)	WGS-84	1:40 000
	Ⓐ Sarfarnertoq		1:12 500
	Ⓑ Hans Egede boplads		1:20 000

UDGIVELSER / PUBLICATIONS
Nye udgaver udkommet / New editions published

Kort / Chart	Titel og bemærkninger / Title and remarks	Udgave Edition	Skala / Scale
154	Lillebælt. Flensborg Fjord Tidligere udgave af kortet er annulleret. Den nye udgave af kortet indeholder generel opdatering. <i>The former edition of the chart is cancelled. The new edition of the chart includes general updating.</i>	2	1:25 000
157	Lillebælt. Vejle Fjord Tidligere udgave af kortet er annulleret. Den nye udgave af kortet indeholder generel opdatering. <i>The former edition of the chart is cancelled. The new edition of the chart includes general updating.</i>	6	1:25 000

Grønland / Greenland

1331	Nuuk (Godthåb) Tidligere udgave af kortet, Nuuk (Godthåb) 6. udgave, december 2006, er annulleret <i>The former edition of the chart, Nuuk (Godthåb) 6th edition, December 2006, is cancelled.</i>	1	1:40 000
-------------	--	---	----------

Ajourført optryk udkommet / Updated reprint published

Kort / Chart	Titel og bemærkninger / Title and remarks	Udgave Edition	Skala / Scale
141 (INT 1370)	Storebælt, N-lige del Trykt april 2012 <i>Printed April 2012</i>	22	1:75 000