



SØKORTRETTELSE

DANISH CHART CORRECTIONS

17
2012

Rettelse nr. / Correction no. 128 - 133

Kort / Chart	Rettelse nr. / Correction no.	Kort / Chart	Rettelse nr. / Correction no.
100	128	161	131
101 (INT 1301)	129	162	132
122	130	163	133

Søkortrettelser / Chart Corrections

på / via

www.kms.dk

"Søkortrettelser" indeholder de officielle rettelser til danske, grønlandske og færøske søkort.

Oplysningerne i parentes efter rettelserne refererer til EFS (nr./løbenr. år) eller anden kilde.

"Chart Corrections" contains the official corrections to Danish, Greenland and Faroese charts.

The figures in brackets after the corrections refer to EFS (no./serial no. year) or other source.

© Kort & Matrikelstyrelsen 2012

Gengivelse er tilladt med tydelig kildeangivelse.




Havneplaner mærket "© Kort & Matrikelstyrelsen" må ikke gengives eller reproducere medmindre der foreligger skriftlig tilladelse hertil.

Reproduction is permitted with clear source indication.

Port plans labelled "© Kort & Matrikelstyrelsen" must not be reproduced or duplicated unless there is written consent.

Rettelse nr. /
Correction no.

Kort / Chart

128	Ålborg Bugt N. Østre Flak W		
100	Ret / Amend til / to	(10 _s) (10 ₃)	56°58,47'N 010°50,72'E (17/458 2012)
129	Ålborg Bugt N. Østre Flak W		
101 (INT 1301)	Ret / Amend til / to	(10 _s) (10 ₃)	56°58,40'N 010°51,40'E (17/458 2012)
130	Østre Flak W		
122	Ret på 1) / Amend in 1) til / to	+ (10 _s) + (10 ₃)	1) 56°58,451'N 010°52,053'E 2) 56°58,334'N 010°51,993'E
	Ret på 2) / Amend in 2) til / to	+ (10 _r) + (10 _s)	 (17/458 2012)
131	Storstrømsbroen E		
161	Ref: Søkortrettelser / Chart Corrections 16/125 2012 Tilføj ved / Insert at 	Recording Station	54°57,253'N 011°55,007'E (16/408 2012)
132	Storstrømsbroen E		
162	Ref: Søkortrettelser / Chart Corrections 16/126 2012 Tilføj ved / Insert at 	Recording Station	54°57,253'N 011°55,007'E (16/408 2012)
133	Nykøbing F. Kong Frederik IXs Bro		
163 Plan A	Udtag den S-ligste duc d'albe SW for klapfaget Delete the southernmost dolphin SW of the opening span		 (17/447 2012)

HAVNEOPLYSNINGER***www.danskehavnelods.dk******Den danske Havnelods,
Erhvervshavne*****Aggersundbroen**

Anmærkning opdateret.

*(5/206 2012)***Side 338 - Nykøbing Falster Havn**Opdater planen i overensstemmelse med
www.danskehavnelods.dk.*(17/447 2012)***Ejerslev Havn**

Anmærkning udtaget.

*(Ejerslev Havn, 30. april 2012)***Jernbanebroen over Limfjorden**

Anmærkning opdateret.

*(17/459 2012)***Kong Frederik IXs Bro**Plan opdateret. Afsnittet Særlige bestemmelser
opdateret.*(17/447 2012)***Mommark Havn**

Anmærkning udtaget.

*(17/449 2012)***Nykøbing Falster Havn**

Plan opdateret.

*(17/447 2012)***Thorsminde Havn**

Anmærkning opdateret.

*(17/469 2012)***Vilsundbroen**

Anmærkning tilføjet.

(17/466 2012)

Produktkatalog 2012

Side 27 - Indeks Grønland

Erstat/tilføj medfølgende rækker efter kort 2702 i tabellen.

2730	Vega Sund, E-lige del	Ukendt / Unknown	1:50 000
	Ankerplads ved Menander Øer		1:20 000
	Nyhavn		1:20 000
2750	Havneplaner	Ukendt / Unknown	
	Blomsterbugt		1:2 500
	Daneborg		1:2 500
	Indsejling til Danmarkshavn		1:40 000
	Danmarkshavn		1:20 000
	Solitærbugt (Ella Ø)		1:5 000
2801	Shannon – Skærfjorden	Ukendt / Unknown	1:250 000
Grønlands Nordkyst / North Coast of Greenland			
3000	Thule – Danmarks Havn	Ukendt / Unknown	1:1 500 000
Forskellige kort / Miscellaneous charts			
G	Kalaallit Nunaat - Imartallu avatangiisui (Grønland med omgivende farvande) Greenland with Surrounding Waters	WGS-84	1:4 000 000

Side 29 - Indeks Færøerne

Tilføj INT 1011 ved kort nr. 80.

Side 34 - Indeks elektroniske søkort

Tilføj medfølgende tabel efter sidste linje

Approach Band	
DK4FO85A	Funningsfjørður
DK4FO85B	Fuglafjørður
DK4FO85C	Skálafjørður
DK4FO85D	Hvannasund
DK4FO85E	Klaksvík
DK4FO85F	Gøtuvík
DK4FO85G	Leirvíksfjørður