



SØKORTRETTELSE

DANISH CHART CORRECTIONS

16
2012

Rettelse nr. / Correction no.

114 - 127

Kort / Chart	Rettelse nr. / Correction no.	Kort / Chart	Rettelse nr. / Correction no.
93 (INT 1044)	114	143 (INT 1369)	121
102 (INT 1302)	115	154	122, 123
103 (INT 1303)	116	160	124
112 (INT 1380)	117	161	125
131 (INT 1331)	118, 119	162	126
142 (INT 1368)	120	2500	127

Søkortrettelser / Chart Corrections

på / via

www.kms.dk

"Søkortrettelser" indeholder de officielle rettelser til danske, grønlandske og færøske søkort.

Oplysningerne i parentes efter rettelserne refererer til EFS (nr./løbenr. år) eller anden kilde.

"Chart Corrections" contains the official corrections to Danish, Greenland and Faroese charts.

The figures in brackets after the corrections refer to EFS (no./serial no. year) or other source.

© Kort & Matrikelstyrelsen 2012

Gengivelse er tilladt med tydelig kildeangivelse.

Havneplaner mærket "© Kort & Matrikelstyrelsen" må ikke gengives eller reproducere medmindre der foreligger skriftlig tilladelse hertil.

Reproduction is permitted with clear source indication.

Port plans labelled "© Kort & Matrikelstyrelsen" must not be reproduced or duplicated unless there is written consent.

Rettelse nr. /
Correction no.
Kort / Chart

114 **Dogger Tail End N og W**
93 (INT 1044) Tilføj på 1) og 2) / Insert in 1) and 2)



1) 55°47,44'N 003°59,58'E
2) 55°23,93'N 003°48,61'E

(BaZ 15/201 2012)

115 **Helsingør SE**
102 (INT 1302) Tilføj / Insert



56°01,66'N 012°37,79'E

(16/402 2012)

116 **Lolland NW - Stignæsværket W**
103 (INT 1303) Tilføj mellem 1) - 7)
Insert between 1) - 7)



1) 55°11,901'N 011°17,224'E
kyst / shore
2) 55°11,535'N 011°17,048'E
3) 55°10,774'N 011°17,940'E
4) 55°09,369'N 011°18,090'E
5) 55°03,299'N 011°14,853'E
6) 54°58,178'N 011°13,089'E
7) 54°57,565'N 011°12,650'E

kyst / shore

(16/410 2012)

117 **Århus Bugt N. Kalø Vig**
112 (INT 1380) Tilføj på 1) - 4)
Insert in 1) - 4)

Recording Station ○

1) 56°10,74'N 010°20,80'E
2) 56°10,51'N 010°22,13'E
3) 56°12,90'N 010°21,60'E
4) 56°12,95'N 010°23,10'E

(15/391 2012)

118 **Helsingør SE**
131 (INT 1331) Tilføj på 1) / Insert in 1)



1) 56°01,66'N 012°37,79'E

Ret på 2) / Amend in 2)



2) 56°01,663'N 012°38,817'E

Til / To



Ret på 3) / Amend in 3)

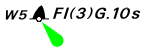






3) 56°00,800'N 012°38,199'E


Til / To



(16/402 2012)

119	Helsingør SE		
131 (INT 1331) Plan A	Tilføj på 1) / Insert in 1)		1) 56°01,66'N 012°37,79'E
	Ret på 2) / Amend in 2)		2) 56°01,663'N 012°38,817'E
	Til / To		
	Ret på 3) / Amend in 3)		3) 56°00,800'N 012°38,199'E
	Til / To		
			(16/402 2012)

120	Ferne Klint NW - Kastager Hage		
142 (INT 1368)	Tilføj mellem 1) - 7) Insert between 1) - 7)		1) 55°11,901'N 011°17,224'E kyst / shore
			2) 55°11,535'N 011°17,048'E
			3) 55°10,774'N 011°17,940'E
			4) 55°09,369'N 011°18,090'E
			5) 55°03,299'N 011°14,853'E
			6) 54°58,178'N 011°13,089'E
			7) 54°57,565'N 011°12,650'E kyst / shore
			(16/410 2012)

121	Ferne Klint NW - Kastager Hage		
143 (INT 1369)	Tilføj mellem 1) - 5) Insert between 1) - 5)		1) 55°11,901'N 011°17,224'E kyst / shore
			2) 55°11,535'N 011°17,048'E
			3) 55°10,774'N 011°17,940'E
			4) 55°09,369'N 011°18,090'E
			5) 55°07,000'N 011°16,826'E ramme / border
			(16/410 2012)

HAVNEOPLYSNINGER***www.danskehavnelods.dk*****Arnager Havn**

Plan opdateret.

*(KMS, april 2012)***Kronprins Frederiks Bro**

Anmærkning opdateret.

*(16/419 2012)***Asnæsværkets Havn**

Anmærkning tilføjet.

*(16/413 2012)***Københavns Havn**

Anmærkning opdateret.

*(16/404 2012)***Dragør Havn**

Anmærkning udtaget.

*(16/405 2012)***Køge Marina**

Anmærkning opdateret.

*(16/406 2012)***Jernbanebroen over Limfjorden**

Anmærkning opdateret.

*(16/430 2012)***Marstal Havn**

Anmærkning udtaget.

*(16/415 2012)***Kalundborg Havn**

Anmærkning opdateret.

*(16/413 2012)***Statoil Oliepier**

Anmærkning opdateret.

*(16/413 2012)***Kalvø Havn**

Plan opdateret.

(KMS, april 2012)

UDGIVELSER / PUBLICATIONS

Ny udgave udkommer / *New edition to be published*

Kort / <i>Chart</i>	Titel og bemærkninger / <i>Title and remarks</i>	Udgave <i>Edition</i>	Skala / <i>Scale</i>
F	<p>Føroyar við Havøkjum (Færøerne med maritime zoner) Faroe Islands with Maritime Zones</p> <p>Kortet forventes udgivet medio maj 2012. Med udgivelsen vil tidligere udgave af kortet blive annulleret.</p> <p><i>The chart is scheduled for publication in the middle of May 2012. On publication the former edition of the chart will be cancelled.</i></p>	2 Medio maj 2012	1:1 150 000

Nye udgaver udkommet / *New editions published*

Kort / <i>Chart</i>	Titel og bemærkninger / <i>Title and remarks</i>	Udgave <i>Edition</i>	Skala / <i>Scale</i>
113	<p>Kattegat. Horsens Fjord</p> <p>Tidligere udgave af kortet er annulleret. Den nye udgave af kortet indeholder generel opdatering.</p> <p><i>The former edition of the chart is cancelled. The new edition of the chart includes general updating.</i></p>	4 Marts 2012	1:25 000
115	<p>Kattegat. Odense Fjord</p> <p>Tidligere udgave af kortet er annulleret. Den nye udgave af kortet indeholder generel opdatering.</p> <p><i>The former edition of the chart is cancelled. The new edition of the chart includes general updating.</i></p>	9 April 2012	1:20 000
142 (INT 1368)	<p>Storebælt, S-lige del</p> <p>Tidligere udgave af kortet er annulleret. Den nye udgave af kortet indeholder generel opdatering.</p> <p><i>The former edition of the chart is cancelled. The new edition of the chart includes general updating.</i></p>	20 April 2012	1:75 000

161	Smålandsfarvandet, NE-lige del Tidligere udgave af kortet er annulleret. Den nye udgave af kortet indeholder generel opdatering. <i>The former edition of the chart is cancelled. The new edition of the chart includes general updating.</i>	9 Marts 2012	1:30 000
190	Østersøen. Faxe Bugt og Præstø Fjord Tidligere udgave af kortet er annulleret. Den nye udgave af kortet indeholder generel opdatering. <i>The former edition of the chart is cancelled. The new edition of the chart includes general updating.</i>	8 Marts 2012	1:50 000