



SØKORTRETTELSE

DANISH CHART CORRECTIONS

13-14
2012

Rettelse nr. / Correction no.

84 - 97

Kort / Chart	Rettelse nr. / Correction no.	Kort / Chart	Rettelse nr. / Correction no.
93 (INT 1044)	84	152 (INT 1373)	91
103 (INT 1303)	85	158	92
104	86	188	93
118	87	189 (INT 1336)	94
134 (INT 1334)	88, 89	196	95, 96
151 (INT 1375)	90	197	97

Søkortrettelser / Chart Corrections

på / via

www.kms.dk

"Søkortrettelser" indeholder de officielle rettelser til danske, grønlandske og færøske søkort.

Oplysningerne i parentes efter rettelserne refererer til EFS (nr./løbenr. år) eller anden kilde.

"Chart Corrections" contains the official corrections to Danish, Greenland and Faroese charts.

The figures in brackets after the corrections refer to EFS (no./serial no. year) or other source.

© Kort & Matrikelstyrelsen 2012

Gengivelse er tilladt med tydelig kildeangivelse.

Havneplaner mærket "© Kort & Matrikelstyrelsen" må ikke gengives eller reproducere medmindre der foreligger skriftlig tilladelse hertil.

Reproduction is permitted with clear source indication.

Port plans labelled "© Kort & Matrikelstyrelsen" must not be reproduced or duplicated unless there is written consent.

Rettelse nr. /
Correction no.
Kort / Chart


84 **Syd Arne Felt**
93 (INT 1044) Tilføj mellem 1) og 2)  56°04,736'N 004°13,874'E
Insert between 1) and 2) 56°05,730'N 004°13,105'E

(13-14/371 2012)

85 **Femern Bælt N**
103 (INT 1303) Tilføj medfølgende udsnit 54°35,4'N 011°04,0'E
Insert accompanying block

(13-14/355 2012)

86 **Femern Bælt N**
104 Ref. Søkortrettelser / Chart Corrections 40/397 2011
Udtag på 1) - 10)
Delete in 1) - 10)


FI(5)Y.20s
Recording Station

- 1) 54°30,60'N 011°54,30'E
- 2) 54°31,60'N 011°54,30'E
- 3) 54°32,73'N 011°43,70'E
- 4) 54°32,90'N 011°41,80'E
- 5) 54°33,00'N 011°36,00'E
- 6) 54°33,00'N 011°33,00'E
- 7) 54°34,00'N 011°30,00'E
- 8) 54°35,30'N 011°26,70'E
- 9) 54°36,80'N 011°24,00'E
- 10) 54°38,00'N 011°21,50'E

(13-14/355 2012)

87 **Eskilsø SSW**
118 Tilføj
Insert


Recording Station

55°43,296'N 012°04,002'E

(13-14/364 2012)

88 **Yderhavnen. Lynetteløbet**
134 (INT 1334) Udtag på 1) - 4)
Delete in 1) - 4)



- 1) 55°41,898'N 012°36,684'E
- 2) 55°41,878'N 012°36,689'E
- 3) 55°41,888'N 012°36,546'E
- 4) 55°41,868'N 012°36,546'E

(13-14/359 2012)

89 **Færgenhavn Nord**
134 (INT 1334) Ret dybde fra / Amend depth from 6 55°43,15'N 012°36,17'E
til / to 5

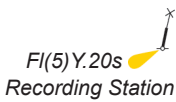
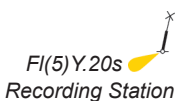
(CMP, 4. april 2012)

90 **Assens Havn**
151 (INT 1375) Udtag på 1) og 2)
Plan A *Delete in 1) and 2)*



- 1) 55°16,164'N 009°53,117'E
- 2) 55°16,182'N 009°53,168'E

(13-14/363 2012)

91 152 (INT1373)	Avernakø E. Revtrille NW Flyt fra 1) til 2) Move from 1) to 2)	⚓ (1.4. - 15.11.)	1) 55°00,446'N 010°20,527'E 2) 55°00,757'N 010°20,441'E
(13-14/361 2012)			
92 158	Snævringen. Fænø Kalv S Tilføj Insert	⚓ PA	55°29,18'N 009°39,56'E
(13-14/362 2012)			
93 188	Dueodde SW Tilføj Insert	⚓ PA	54°56,0'N 014°59,0'E
(13-14/357 2012)			
94 189 (INT 1336)	Dueodde SW Tilføj Insert	⚓ PA	54°56,0'N 014°59,0'E
(13-14/357 2012)			
95 196	Orther Bucht. Hoher Grund Udtag på 1) Delete in 1) Tilføj på 2) Insert in 2)	⚓ ⚓ ↓	1) 54°25,2'N 011°03,8'E 2) 54°25,90'N 011°03,56'E
(NfS 13/2012)			
96 196	Rødbyhavn - Rødsand S Ref. Søkortrettelser / Chart Corrections 40/401 2011 Udtag på 1) - 8) Delete in 1) - 8)	 FI(5)Y.20s Recording Station	1) 54°32,73'N 011°43,70'E 2) 54°32,90'N 011°41,80'E 3) 54°33,00'N 011°36,00'E 4) 54°33,00'N 011°33,00'E 5) 54°34,00'N 011°30,00'E 6) 54°35,30'N 011°26,70'E 7) 54°36,80'N 011°24,00'E 8) 54°38,00'N 011°21,50'E
(13-14/355 2012)			
97 197	Rødsand S Ref. Søkortrettelser / Chart Corrections 40/402 2011 Udtag på 1) - 4) Delete in 1) - 4)	 FI(5)Y.20s Recording Station	1) 54°30,60'N 011°54,30'E 2) 54°31,60'N 011°54,30'E 3) 54°32,73'N 011°43,70'E 4) 54°32,90'N 011°41,80'E
(13-14/355 2012)			

HAVNEOPLYSNINGER

www.danskehavnelods.dk

***Den danske Havnelods,
Erhvervshavne***

Assens Havn

Plan opdateret.

(13-14/363 2012)

Side 26 - Assens Havn

Opdater plan i overensstemmelse med

www.danskehavnelods.dk

(13-14/363 2012)

Kong Frederik IX's Bro

Afsnittet Åbningstider opdateret.

(Banedanmark, 29. marts 2012)

Jernbanebroen over Limfjorden

Anmærkning tilføjet.

(13-14/367 2012)

Skagen Havn

Afsnittet Anmærkning udtaget.

(13-14/366 2012)

