



SØKORTRETTELSE

4

DANISH CHART CORRECTIONS

Rettelse nr. / Correction no.

39 - 45

| Kort / Chart | Rettelse nr. / Correction no. | Kort / Chart | Rettelse nr. / Correction no. |
|----------------|-------------------------------|----------------|-------------------------------|
| 103 (INT 1303) | 39, 40 | 159 (INT 1379) | 43 |
| 151 (INT 1375) | 41 | 188 | 44 |
| 152 (INT 1373) | 42 | 196 | 45 |

Søkortrettelser / Danish Chart Corrections

på / on

www.kms.dk

"Søkortrettelser" indeholder de officielle rettelser til danske, grønlandske og færøske søkort.

Oplysningerne i parentes efter rettelserne refererer til EFS (nr./løbenr. år) eller anden kilde.

"Chart Corrections" contains the official corrections to Danish, Greenland and Faroese charts.

The figures in brackets after the corrections refer to EFS, Danish NtM (no./serial no. year) or other source.

© Kort & Matrikelstyrelsen 2011

Gengivelse er tilladt med tydelig kildeangivelse.

Havneplaner mærket "© Kort & Matrikelstyrelsen" må ikke gengives eller reproducere medmindre der foreligger skriftlig tilladelse hertil.

Reproduction is permitted with clear source indication.

Port plans labelled "© Kort & Matrikelstyrelsen" must not be reproduced or duplicated unless there is written consent.


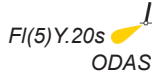



Kort & Matrikelstyrelsen, Søkortområdet, Rentemestervej 8, 2400 København NV, Tlf: 72 54 50 00, soe@kms.dk, www.kms.dk

National Survey and Cadastre, Hydrographic Office, Rentemestervej 8, DK-2400 Copenhagen NV, Tel: +45 72 54 50 00, soe@kms.dk, www.kms.dk

© Kort & Matrikelstyrelsen

ISSN 095-1481

Rettelse nr. /
Correction no.
Kort / Chart

| | | | |
|-----------------------------|---|---|--|
| 39 103 (INT 1303) | Lübecker Bucht S Tilføj med radius 0,5 sm <i>Insert with radius 0,5 nm</i> |  Foul (explosives) | 54°00,00'N 010°55,90'E (NfS 3 2011) |
| 40 103 (INT 1303) | Fehmarn N Flyt fra 1), 2) og 3) til 4), 5) og 6) <i>Move from 1), 2) and 3) to 4), 5) and 6)</i> |  | 1) 54°33,1'N 011°00,6'E 2) 54°32,3'N 011°09,0'E 3) 54°28,8'N 011°16,3'E 4) 54°31,65'N 011°02,80'E 5) 54°31,79'N 011°08,86'E 6) 54°27,61'N 011°16,55'E (NfS 4 2011) |
| 41 151 (INT 1375) | Aabenraa Fjord Tilføj <i>Insert</i> | (1.5.-31.10.)  | 55°02,414'N 009°28,095'E (4/219 2011) |
| 42 152 (INT 1373) | Skarø NW Tilføj dybde med tilhørende dybdekurve på 1) <i>Insert depth with associated depth contour in 1)</i> Tilføj dybde med tilhørende dybdekurve på 2) <i>Insert depth with associated depth contour in 2)</i> | 8 ₃ 9 ₁ | 1) 55°01,905'N 010°24,138'E 2) 55°01,914'N 010°24,572'E (4/216 2011 og FRV, 1. februar 2011) |
| 43 159 (INT 1379) | Aabenraa Fjord Tilføj <i>Insert</i> | (1.5.-31.10.)  | 55°02,414'N 009°28,095'E (4/219 2011) |
| 44 188 | Tromper Wiek Tilføj <i>Insert</i> |  Foul (Mine) | 54°36,0'N 013°31,2'E (NfS 4 2011) |

45

Fehmarn N

196

Flyt fra 1), 2) og 3) til 4), 5) og 6)

*Move from 1), 2) and 3) to 4), 5) and 6)*FI(5)Y.20s 
ODAS

- 1) 54°33,1'N 011°00,6'E
- 2) 54°32,3'N 011°09,0'E
- 3) 54°28,8'N 011°16,3'E
- 4) 54°31,65'N 011°02,80'E
- 5) 54°31,79'N 011°08,86'E
- 6) 54°27,61'N 011°16,55'E

(NfS 4 2011)

HAVNEOPLYSNINGER***www.danskehavnelods.dk*****Karrebæksminde Havn**
Anmærkning opdateret.*(4/213 2011)***Storebæltsbroen (Vestbroen)**
Anmærkning tilføjet.*(4/215 2011)***Skærbæk Havn**
Anmærkning tilføjet.*(4/218 2011)*