



SØKORTRETTELSER

37

DANISH CHART CORRECTIONS

Rettelse nr. / Correction no. 372 - 385

Kort / Chart	Rettelse nr. / Correction no.	Kort / Chart	Rettelse nr. / Correction no.
81	372	101 (INT 1301)	379, 380, 381, 382
92 (INT 1300)	373, 374, 375	132 (INT 1332)	383
100	376, 377, 378	133 (INT 1333)	384, 385

Søkortrettelser / Chart Corrections

på / via

www.kms.dk

"Søkortrettelser" indeholder de officielle rettelser til danske, grønlandske og færøske søkort.

Oplysningerne i parentes efter rettelserne refererer til EFS (nr./løbenr. år) eller anden kilde.

"Chart Corrections" contains the official corrections to Danish, Greenland and Faroese charts.

The figures in brackets after the corrections refer to EFS (no./serial no. year) or other source.

© Kort & Matrikelstyrelsen 2011

Gengivelse er tilladt med tydelig kildeangivelse.



Havneplaner mærket "© Kort & Matrikelstyrelsen" må ikke gengives eller reproducere medmindre der foreligger skriftlig tilladelse hertil.










Reproduction is permitted with clear source indication.

Port plans labelled "© Kort & Matrikelstyrelsen" must not be reproduced or duplicated unless there is written consent.

Rettelse nr. /
Correction no.

Kort / Chart

372 81	Færøerne. Sandoy E Ret kurvetal 200 <i>Amend depth contour label 200</i>			61°46,6557'N 006°12,4002'W
	Til kurvetal 100 <i>To depth contour label 100</i>			
				(KMS sep. 2011)
373 92 (INT 1300)	Skagen E Tilføj / <i>Insert</i>	++		57°41,997'N 010°59,769'E
				(37/1043 2011)
374 92 (INT 1300)	Skagen E. Herthas Flak NE Tilføj / <i>Insert</i>	++		57°44,437'N 011°05,186'E
				(37/1044 2011)
375 92 (INT 1300)	Skagen E Tilføj / <i>Insert</i>	++		57°44,805'N 011°01,110'E
				(37/1045 2011)
376 100	Skagen E Tilføj / <i>Insert</i>	++		57°41,997'N 010°59,769'E
				(37/1043 2011)
377 100	Skagen E. Herthas Flak NE Tilføj / <i>Insert</i>	++		57°44,437'N 011°05,186'E
				(37/1044 2011)
378 100	Skagen E Tilføj / <i>Insert</i>	++		57°44,805'N 011°01,110'E
				(37/1045 2011)
379 101 (INT 1301)	Skagen E Ret / <i>Amend</i>			57°41,965'N 011°04,762'E
	Til / <i>To</i>			justeret / <i>adjusted</i> position
				(37/1042 2011)

380 101 (INT 1301)	Skagen E Tilføj / Insert		57°41,997'N 010°59,769'E (37/1043 2011)
381 101 (INT 1301)	Skagen E. Herthas Flak NE Tilføj / Insert		57°44,437'N 011°05,186'E (37/1044 2011)
382 101 (INT 1301)	Skagen E Tilføj / Insert		57°44,805'N 011°01,110'E (37/1045 2011)
383 132 (INT 1332)	Sundet. Trindelrännan Ref. Søkortrettelser / Chart Corrections 29/292 2011 Ret på 1) og 2) Amend in 1) and 2) Til / To	 	1) 55°33,831'N 012°50,606'E 2) 55°34,511'N 012°51,041'E (Ufs 361/7299 2011 og KMS sep. 2011)
384 133 (INT 1333) Plan C	Øresundsbroen. Trindelrännan Ref. Søkortrettelser / Chart Corrections 28/279 2011 Ret / Amend Til / To	 	55°34,511'N 012°51,041'E (Ufs 361/7299 2011 og KMS sep. 2011)
385 133 (INT 1333)	Sundet. Trindelrännan Ref. Søkortrettelser / Chart Corrections 28/280 2011 Ret på 1) og 2) Amend in 1) and 2) Til / To	 	1) 55°33,831'N 012°50,606'E 2) 55°34,511'N 012°51,041'E (Ufs 361/7299 2011 og KMS sep. 2011)

HAVNEOPLYSNINGER***www.danskehavnelods.dk*****Langelandsbroen**

Anmærkning opdateret.

*(37/1036 2011)***Storebæltsbroen (Østbroen)**

Anmærkning tilføjet.

*(37/1034 2011)***Rørvig Havn**

Anmærkning tilføjet.

(37/1037 2011)