



SØKORTRETTELSE

20

DANISH CHART CORRECTIONS

Rettelse nr. / Correction no.

186 - 199

Kort / Chart	Rettelse nr. / Correction no.	Kort / Chart	Rettelse nr. / Correction no.
92 (INT 1300)	186, 187	142 (INT 1368)	193
93 (INT 1044)	188	143 (INT 1369)	194
100	189	154	195
101 (INT 1301)	190	157	196
104	191	188	197, 198, 199
114 (INT 1377)	192		

Søkortrettelser / Chart Corrections

på / via

www.kms.dk

"Søkortrettelser" indeholder de officielle rettelser til danske, grønlandske og færøske søkort.

Oplysningerne i parentes efter rettelserne refererer til EFS (nr./løbenr. år) eller anden kilde.

"Chart Corrections" contains the official corrections to Danish, Greenland and Faroese charts.

The figures in brackets after the corrections refer to EFS (no./serial no. year) or other source.

© Kort & Matrikelstyrelsen 2011

Gengivelse er tilladt med tydelig kildeangivelse.

Havneplaner mærket "© Kort & Matrikelstyrelsen" må ikke gengives eller reproducere medmindre der foreligger skriftlig tilladelse hertil.

Reproduction is permitted with clear source indication.



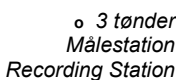
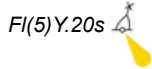


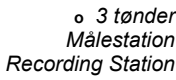
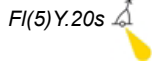


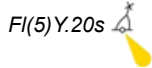

Port plans labelled "© Kort & Matrikelstyrelsen" must not be reproduced or duplicated unless there is written consent.






Kort & Matrikelstyrelsen, Søkortområdet, Rentemestervej 8, 2400 København NV, Tlf: 72 54 50 00, soe@kms.dk, www.kms.dk

National Survey and Cadastre, Hydrographic Office, Rentemestervej 8, DK-2400 Copenhagen NV, Tel: +45 72 54 50 00, soe@kms.dk, www.kms.dk

**Rettelse nr. /
Correction no.**

Kort / Chart

186 92 (INT 1300)	Hirtshals NW Tilføj Insert		57°57,2'N 009°18,8'E (20/613 2011)
187 92 (INT 1300)	Groves Flak N Udtag på 1) og 2) Delete in 1) and 2) Udtag på 3) Delete in 3) Tilføj på 4) Insert in 4)	  	1) 57°11,36'N 011°31,71'E 2) 57°11,23'N 011°31,71'E 3) 57°11,36'N 011°32,30'E 4) 57°11,327'N 011°32,369'E (FRV, 19. maj 2011)
188 93 (INT 1044)	Dogger Tail End S Tilføj Insert		55°17,09'N 004°05,81'E (BaZ 18/221 2011)
189 100	Groves Flak N Udtag på 1) og 2) Delete in 1) and 2) Udtag på 3) Delete in 3) Tilføj på 4) Insert in 4)	  	1) 57°11,36'N 011°31,71'E 2) 57°11,23'N 011°31,71'E 3) 57°11,36'N 011°32,30'E 4) 57°11,327'N 011°32,369'E (FRV, 19. maj 2011)
190 101 (INT 1301)	Groves Flak N Udtag på 1) - 3) Delete in 1) - 3) Udtag på 4) Delete in 4) Tilføj på 5) Insert in 5)	  	1) 57°11,36'N 011°31,71'E 2) 57°11,23'N 011°31,71'E 3) 57°11,27'N 011°31,93'E 4) 57°11,36'N 011°32,30'E 5) 57°11,327'N 011°32,369'E (FRV, 19. maj 2011)
191 104	Kriegers Flak NE Udtag område afgrænset ved +-----+ Delete area bounded by +-----+		55°07,4'N 013°10,9'E (Ufs 354/7181 2011)

192 114 (INT 1377)	Brejning Lystbådehavn Tilføj Insert	Lts	55°40,5'N 009°41,5'E (20/598 2011)
193 142 (INT 1368)	Lolland SW Udtag på 1) og 2) Delete in 1) and 2)	 FI(5)Y.20s Recording Station	1) 54°40,12'N 011°03,00'E 2) 55°43,12'N 011°03,00'E (KMS, maj 2011)
194 143 (INT 1369) Plan C	Østerrenden N Tilføj medfølgende udsnit Insert accompanying block		55°21,0'N 011°01,5'E (20/596 2011)
195 154	Store Okseø NE Tilføj Insert	 (15.4.-31.10.)	54°51,820'N 009°30,920'E (20/601 og FRV, 19. maj 2011)
196 157	Brejning Lystbådehavn Tilføj på 1) Insert in 1) Tilføj på 2) Insert in 2)	FI.G.3s  FI.R.3s 	1) 55°40,539'N 009°41,438'E 2) 55°40,539'N 009°41,463'E (20/598 2011)
197 188	Kriegers Flak NE Udtag område afgrænset ved +++++ Delete area bounded by +++++		55°07,4'N 013°10,9'E (Ufs 354/7181 2011)
198 188	Kollicker Ort NE Tilføj Insert	#	54°41,47'N 013°53,03'E (Nfs 10 2011)
199 188	Kollicker Ort NE Tilføj Insert	++	54°42,58'N 014°04,72'E (Nfs 17 2011)

HAVNEOPLYSNINGER***www.danskehavnelods.dk*****Bandholm Havn**

Anmærkning udtaget.

*(20/590 2011)***Køge Marina**

Plan opdateret.

*(Køge Marina, 8. maj 2011)***Brejning Lystbådehavn**

Nyt afsnit Fyr tilføjet.

Plan opdateret.

*(20/598 2011)***Langebro**

Anmærkning tilføjet.

*(20/586 2011)***Drejø Havn**

Piktogrammer opdateret.

*(KMS, 16. maj 2011)***Langelandsbroen**

Anmærkning tilføjet.

*(20/597 2011)***Frederikshavn Havn**

Anmærkning udtaget.

Afsnittene Havnen, Besejling, Lods, Ressourcer og Havnekontor opdateret.

*(Frederikshavn Havn, 13. maj 2011)***Marselisborg Lystbådehavn**

Anmærkning udtaget.

*(20/602 2011)***Holbæk Marina**

Afsnittet Havnekontor opdateret.

*(Holbæk Marina, 13. maj 2011)***Masnedsundbroen**

Anmærkning opdateret.

*(20/588 2011)***Hou Lystbådehavn**

Anmærkning udtaget.

*(20/611 2011)***Middelfart Havne (Middelfart Havn)**

Anmærkning udtaget.

*(20/599 2011)***Århus Havn**

Anmærkning tilføjet.

(20/603 2011)

Den danske Havnelods, Erhvervshavne

Side 100 - Frederikshavn Havn

Erstat afsnittet **Havnen** med:

er en aktieselskabshavn, fuldt ejet af Frederikshavn Kommune. Havnen består af Forhavn, Færgehavn, Fragthavn og Nordhavn med fiskerihavn.

En flådehavn findes SW for Forhavn og Færgehavn.

Erstat afsnittet **Besejling** med:

Havnen kan normalt besejles både dag og nat. Grundet den intense færgetrafik skal skibe udvise skærpet opmærksomhed ved ankomst og afgang. VHF kanal 12 benyttes til udsendelse af trafikinformation.

Vedrørende vigepligt i Forhavn, se regler for sejlads under Særlige bestemmelser.

Opmærksomheden henledes på, at anløb af lystfartøjer og joller ikke er tilladt uden forud indhentet tilladelse fra havnen.

Erstat afsnittet **Lods** med:

fra DanPilot, Lodseriet Danmark
Telefon +45 63 25 66 66 (døgnbemandet)
Telefax +45 62 50 15 28
E-post: danpilot@danpilot.dk
Hjemmeside: www.danpilot.dk

fra Frederikshavn Pilot Service ApS

Telefon 98 42 22 22
E-post: info@frederikshavnpiilot.dk
Hjemmeside: www.frederikshavnpiilot.dk

Lodsmødested er vist i søkortene.

Lodsen har bemyndigelse til at bistå anløbende skibe ved besejling af havnen og være til hjælp med fornødne stedlige oplysninger.

Fartøjer, hvis fører ikke er kendt med forholdene, tilrådes at tage lods eller forinden anløb eller afgang at indhente oplysninger hos havnevagten om dårlige forhold. Opmærksomheden henledes især på, at E-lige vinde kan give indtil 0,8 m lavvande, hvorfor det i sådanne vejr-situationer er særlig vigtigt at benytte lods. Oplysninger om vind og vandstand kan indhentes på havnens hjemmeside eller ved kontakt til havnevagten, se under Havnekontor.

I øvrigt henvises til Lodstilsynets "Bekendtgørelse om anvendelse af lods".

Erstat afsnittet **Ressourcer** med:

Mellem Færgehavn og Fragthavn findes et skibsværft med kraner op til 100 tons løfteevne og to tørdokker som anført nedenfor:

Tørdok 3 er 171 m lang og 25,4 m bred. I tørdok 3 kan tages skibe ind med en dybgang på indtil 6,3 m.

Tørdok 4 er 216 m lang og 34 m bred. I tørdok 4 dok kan der tages skibes ind med en dødvægtstonnage på op til 60000 tons og med en dybgang på indtil 7,3 m.

Alle skibs- og maskinreparationer kan udføres.

Ved indsejlingen til Nordhavn findes et skibsværft med to flydedokker som anført nedenfor:

Flydedok 1: Længde 110 m, bredde 20,4 m, dybgang 5,3 m og løfteevne 3000 t.

Flydedok 2: Længde 135 m, bredde 21,5 m, dybgang 6,5 m og løfteevne 4000 t.

Desuden findes i Nordhavn et mindre værft med byggebedding indtil 60 m længde og 12 m bredde og med ophalerbedding med kapacitet indtil 500 tons egenvægt.

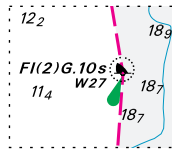
Herudover findes i Nordhavn auktionshal med rørisværk, fiskepakhuse, filetfabrikker samt fryse- og kølehuse. Bjærgningsbåde fra Svitzer er stationeret i havnen.

Erstat afsnittet **Havnekontor** med:

Telefon 96 20 47 18 (døgnvagt)
Telefax 96 20 47 11
VHF kanal 16 - 13 og 12 (hverdage kl. 0700-1700)
E-post: vagt@fhhavn.dk
Hjemmeside: www.frederikshavnhavn.dk

(Frederikshavn Havn, 13. maj 2011)

Udsnit/Block plan C kort/chart 143



Søkortrettelser/Chart Corrections 20/194 2011