



SØKORTRETTELSER

13

DANISH CHART CORRECTIONS

Rettelse nr. / Correction no. 132 - 140

Kort / Chart	Rettelse nr. / Correction no.	Kort / Chart	Rettelse nr. / Correction no.
103 (INT 1303)	132	159 (INT 1374)	136
116	133	188	137
117	134	195	138, 139
151 (INT 1375)	135	1301	140

Søkortrettelser / Chart Corrections

på / via

www.kms.dk

"Søkortrettelser" indeholder de officielle rettelser til danske, grønlandske og færøske søkort.

Oplysningerne i parentes efter rettelserne refererer til EFS (nr./løbenr. år) eller anden kilde.

"Chart Corrections" contains the official corrections to Danish, Greenland and Faroese charts.

The figures in brackets after the corrections refer to EFS (no./serial no. year) or other source.

© Kort & Matrikelstyrelsen 2011

Gengivelse er tilladt med tydelig kildeangivelse.

Havneplaner mærket "© Kort & Matrikelstyrelsen" må ikke gengives eller reproducere medmindre der foreligger skriftlig tilladelse hertil.

Reproduction is permitted with clear source indication.




Port plans labelled "© Kort & Matrikelstyrelsen" must not be reproduced or duplicated unless there is written consent.


Kort & Matrikelstyrelsen, Søkortområdet, Rentemestervej 8, 2400 København NV, Tlf: 72 54 50 00, soe@kms.dk, www.kms.dk

National Survey and Cadastre, Hydrographic Office, Rentemestervej 8, DK-2400 Copenhagen NV, Tel: +45 72 54 50 00, soe@kms.dk, www.kms.dk

Rettelse nr. /
Correction no.

Kort / Chart

132 103 (INT 1303)	Kolberger Heide Tilføj med centrum i 1) og radius ½ M <i>Insert centred in 1) and radius ½ M</i>		1) 54°28,00'N 10°19,39'E (NFS 13/11)
133 116	Isefjord. Yderbredning Ret militært skydeområde EK R 17 til et område mellem 1) - 8) <i>Amend firing practice area EK R 17 to an area joining 1) - 8)</i>		1) 55°54,676'N 011°45,222'E kyst / shore 2) 55°55,583'N 011°52,517'E 3) 55°53,550'N 011°50,233'E 4) 55°49,633'N 011°52,150'E 5) 55°48,817'N 011°45,717'E 6) 55°53,750'N 011°43,633'E 7) 55°55,683'N 011°46,950'E 8) 55°53,946'N 011°43,969'E kyst / shore (13/424 2011)
134 117	Isefjord Ret militært skydeområde EK R 17 til et område mellem 1) - 4) <i>Amend firing practice area EK R 17 to an area joining 1) - 4)</i>		1) 55°55,648'N 011°48,900'E ramme / border 2) 55°55,583'N 011°52,517'E 3) 55°53,550'N 011°50,233'E 4) 55°52,616'N 011°50,690'E ramme / border plan (13/424 2011)
135 151 (INT 1375)	Genner Bugt N Ret <i>Amend</i> Til To	<i>Havn 4m</i> <i>Havn 6m</i>	55°07,8'N 009°29,0'E (Sønderballe Bådelaug, 22. marts 2011)
136 159 (INT 1374)	Genner Bugt N Ret <i>Amend</i> Til To	<i>Havn 4m</i> <i>Havn 6m</i>	55°07,8'N 009°29,0'E (Sønderballe Bådelaug, 22. marts 2011)

137 188	Kollicker Ort NE Tilføj på 1) og 2) <i>Insert in 1) og 2)</i>	++	1) 54°40,40'N 013°53,94'E 2) 54°40,51'N 013°53,14'E	(NfS 13/11)
138 195	Kieler Förde N Tilføj i områderne afgrænset af ----- mellem 1) - 4) og mellem 5) - 8) <i>Insert in the areas bounded by ----- between 1) - 4) and between 5) - 8)</i>	⊖	1) 54°28,80'N 010°18,70'E 2) 54°28,60'N 010°19,10'E 3) 54°28,30'N 010°18,50'E 4) 54°28,50'N 010°18,20'E 5) 54°27,95'N 010°20,00'E 6) 54°27,50'N 010°20,60'E 7) 54°27,20'N 010°20,00'E 8) 54°27,65'N 010°19,30'E	
	Tilføj på 1) - 8) <i>Insert in 1) - 8)</i>	⊥		(NfS 13/11)
139 195	Kieler Förde Ref. Søkortrettelser / <i>Chart Correction 48/441 2010</i> Tilføj <i>Insert</i>		54°28,53'N 010°15,24'E	(NfS 13/11)
140 1301	Kapisigdlitfjord. Kapisigdlit W Ref. Søkortrettelser / <i>Chart Correction 8/88 2011</i> Udtag <i>Delete</i>	+	64°25,58'N 050°17,41'W	(Frv, 30. marts 2011)

HAVNEOPLYSNINGER

www.danskehavnelods.dk

Dragør Havn

Anmærkning udtaget.

(13/417 2011)

Mariager Lystbådehavn

Anmærkning tilføjet.

(13/428 2011)

Esbjerg Havn

Anmærkning tilføjet.

(13/436 2011)

Nexø Havn

Anmærkning opdateret.

(13/413 2011)

Hammerhavnen

Anmærkning tilføjet.

(13/412 2011)

Sønderballe Bådehavn

Afsnittene Havnen, Dybder, Største skibe, Fyr og Havnekontor opdateret. Plan opdateret.

(Sønderballe Bådelaug, 22. marts 2011)

Hanstholm Havn

Anmærkning opdateret.

(13/435 2011)

Aalborg Havn

Anmærkning opdateret.

(11/376 2011)

Københavns Havn

Anmærkning opdateret.

(Københavns Kommune, januar 2011)

Den grønlandske Havnelods

Side 142 - Kapisillit

Ref. Søkortrettelser / Chart Correction 8 2011

Skitsen ”Lodskudslinje til ankerplads E. for bygden”:

Udtag + E for dybden 108

(Frv, 30. marts 2011)

UDGIVELSER / PUBLICATIONS
Nye udgaver udkommer / New editions to be published

Kort / Chart	Titel og bemærkninger / Title and remarks	Udgave Edition	Skala / Scale
100	<p>Kattegat Kortet udkommer 1. juli 2011. Den ny udgave viser udvidelsen af skibsmeldesystemet SOUNDREP. Udvidelsen træder i kraft 1. september 2011. Nuværende udgave af kort 100 (5. udgave 2010) vil derfor skulle benyttes indtil da.</p> <p><i>The chart is scheduled for publication at the 1st of July 2011. The new edition will show the extension of the ship reporting system. The extension will enter into force the 1st of September 2011. Current edition of chart 100 (5th edition 2010) must therefore be used until then.</i></p>	6	1:300 000
102 (INT 1302)	<p>Kattegat, S-lige del Kortet udkommer 1. juli 2011. Den ny udgave viser udvidelsen af skibsmeldesystemet SOUNDREP. Udvidelsen træder i kraft 1. september 2011. Nuværende udgave af kort 102 (9. udgave 2010) vil derfor skulle benyttes indtil da.</p> <p><i>The chart is scheduled for publication at the 1st of July 2011. The new edition will show the extension of the ship reporting system. The extension will enter into force the 1st of September 2011. Current edition of chart 102 (9th edition 2010) must therefore be used until then.</i></p>	10	1:200 000
104	<p>Østersøen, Femern Bælt - Sundet Kortet udkommer 1. juli 2011. Den ny udgave viser udvidelsen af skibsmeldesystemet SOUNDREP. Udvidelsen træder i kraft 1. september 2011. Nuværende udgave af kort 104 (5. udgave 2009) vil derfor skulle benyttes indtil da.</p> <p><i>The chart is scheduled for publication at the 1st of July 2011. The new edition will show the extension of the ship reporting system. The extension will enter into force the 1st of September 2011. Current edition of chart 104 (5th edition 2009) must therefore be used until then.</i></p>	6	1:200 000

129	Kattegat, SE-lige del Kortet udkommer 1. juli 2011. Den ny udgave viser udvidelsen af skibsmeldesystemet SOUNDREP. Udvidelsen træder i kraft 1. september 2011. Nuværende udgave af kort 129 (5. udgave 2009) vil derfor skulle benyttes indtil da. <i>The chart is scheduled for publication at the 1st of July 2011. The new edition will show the extension of the ship reporting system. The extension will enter into force the 1st of September 2011. Current edition of chart 129 (5th edition 2009) must therefore be used until then.</i>	6	1:75 000
131 (INT 1331)	Sundet, N-lige del Kortet udkommer 1. juli 2011. Den ny udgave viser udvidelsen af skibsmeldesystemet SOUNDREP. Udvidelsen træder i kraft 1. september 2011. Nuværende udgave af kort 131 (1. udgave 2008) vil derfor skulle benyttes indtil da. <i>The chart is scheduled for publication at the 1st of July 2011. The new edition will show the extension of the ship reporting system. The extension will enter into force the 1st of September 2011. Current edition of chart 131 (1st edition 2008) must therefore be used until then.</i>	2	1:75 000
132 (INT 1332)	Sundet, S-lige del Kortet udkommer 1. juli 2011. Den ny udgave viser udvidelsen af skibsmeldesystemet SOUNDREP. Udvidelsen træder i kraft 1. september 2011. Nuværende udgave af kort 132 (19. udgave 2009) vil derfor skulle benyttes indtil da. <i>The chart is scheduled for publication at the 1st of July 2011. The new edition will show the extension of the ship reporting system. The extension will enter into force the 1st of September 2011. Current edition of chart 132 (19th edition 2009) must therefore be used until then.</i>	20	1:75 000
133 (INT 1333)	Sundet, midterste del Kortet udkommer 1. juli 2011. Den ny udgave viser udvidelsen af skibsmeldesystemet SOUNDREP. Udvidelsen træder i kraft 1. september 2011. Nuværende udgave af kort 133 (13. udgave 2009) vil derfor skulle benyttes indtil da. <i>The chart is scheduled for publication at the 1st of July 2011. The new edition will show the extension of the ship reporting system. The extension will enter into force the 1st of September 2011. Current edition of chart 133 (13th edition 2009) must therefore be used until then.</i>	14	1:50 000