



SØKORTRETTELSE

CHART CORRECTIONS

49

Rettelse nr. / Correction no.

443 - 463

Kort / Chart	Rettelse nr. / Correction no.	Kort / Chart	Rettelse nr. / Correction no.
82	443	132 (INT 1332)	456
100	444, 445	133 (INT 1333)	457
102 (INT 1302)	446, 447, 448	160	458
103 (INT 1303)	449	164	459
104	450, 451	188	460
114 (INT 1377)	452	190	461
124	453	197	462
128 (INT1379)	454	C	463
131 (INT 1331)	455		

Søkortrettelser / Chart Corrections

på / via

www.kms.dk

"Søkortrettelser" indeholder de officielle rettelser til danske, grønlandske og færøske søkort.

Oplysningerne i parentes efter rettelserne refererer til EFS (nr./løbenr. år) eller anden kilde.

"Chart Corrections" contains the official corrections to Danish, Greenland and Faroese charts.

The figures in brackets after the corrections refer to EFS (no./serial no. year) or other source.

© Kort & Matrikelstyrelsen 2010

Gengivelse er tilladt med tydelig kildeangivelse.




Havneplaner mærket "© Kort & Matrikelstyrelsen" må ikke gengives eller reproducere medmindre der foreligger skriftlig tilladelse hertil.




Reproduction is permitted with clear source indication.






Port plans labelled "© Kort & Matrikelstyrelsen" must not be reproduced or duplicated unless there is written consent.

**Rettelse nr. /
Correction no.**

Kort / Chart

443 82	Nolsoy E Tilføj Insert	<i>Fl(5)Y.20s</i> Recording Station 	62°00,19'N 006°36,31'W (49/1237 2010)
444 100	Grenaa SE Tilføj Insert	++	56°19,553'N 011°01,949'E (49/1222 2010)
445 100	Rute B. Grenaa E Ref. Søkortrettelser / Chart Corrections 42/359 2010 Udtag Delete	<i>Obstn</i> 	56°25,754'N 011°06,290'E (49/1224 2010)
446 102 (INT 1302)	Flakfort Udtag med tilhørende fyrvinkel Delete with associated light sector	★ Fl(2)10s	55°42,23'N 012°43,84'E (49/1208 2010)
447 102 (INT 1302)	Grenaa SE Tilføj Insert	<i>Wk</i> 	56°19,553'N 011°01,949'E (49/1222 2010)
448 102 (INT 1302)	Rute B. Grenaa E Ref. Søkortrettelser / Chart Corrections 42/360 2010 Udtag Delete	<i>Obstn</i> 	56°25,754'N 011°06,290'E (49/1224 2010)
449 103 (INT 1303)	Fyns Hoved W Tilføj i et område afgrænset af ____ mellem 1) - 4) Insert in an area bounded by ____ between 1) - 4)	<i>Spoil Ground</i>	1) 55°36,76'N 010°27,63'E 2) 55°36,26'N 010°28,93'E 3) 55°35,96'N 010°28,73'E 4) 55°36,46'N 010°27,38'E (49/1221 2010)
450 104	Flakfort Udtag med tilhørende fyrvinkel Delete with associated light sector	★ Fl(2)10s	55°42,23'N 012°43,84'E (49/1208 2010)

451 104	Storstrøm NW Tilføj mellem 1) - 3) <i>Insert between 1) - 3)</i>		1) 55°01,21'N 011°50,50'E 2) 55°00,81'N 011°50,18'E 3) 54°57,56'N 011°50,37'E
(49/1212 2010)			
452 114 (INT 1377)	Fyns Hoved W Tilføj i et område afgrænset af ___ mellem 1) - 4) <i>Insert in an area bounded by ___ between 1) - 4)</i>	Losseplads Spoil Ground	1) 55°36,76'N 010°27,63'E 2) 55°36,26'N 010°28,93'E 3) 55°35,96'N 010°28,73'E 4) 55°36,46'N 010°27,38'E
(49/1221 2010)			
453 124	Rute B. Grenaa E Ref. Søkortrettelser / Chart Corrections 42/365 2010 Udtag <i>Delete</i>	Obstn 	56°25,754'N 011°06,290'E
(49/1224 2010)			
454 128 (INT 1379)	Havknude Flak ESE Tilføj <i>Insert</i>	Wk 	56°19,553'N 011°01,949'E
(49/1222 2010)			
455 131 (INT 1331)	Flakfort Udtag med tilhørende fyrvinkel <i>Delete with associated light sector</i>	★ Fl(2)10s 21m 5M	55°42,23'N 012°43,84'E
(49/1208 2010)			
456 132 (INT 1332)	Flakfort Udtag med tilhørende fyrvinkel <i>Delete with associated light sector</i>	★ Fl(2)10s 21m 5M	55°42,23'N 012°43,84'E
(49/1208 2010)			
457 133 (INT 1333)	Flakfort Udtag med tilhørende fyrvinkel <i>Delete with associated light sector</i>	★ Fl(2)10s 21m 5M	55°42,23'N 012°43,84'E
(49/1208 2010)			

458 160	Storstrøm NW Tilføj mellem 1) - 7) <i>Insert between 1) - 7)</i>		1) 55°01,205'N 011°50,501'E 2) 55°01,168'N 011°50,465'E 3) 55°00,811'N 011°50,176'E 4) 54°58,088'N 011°50,449'E 5) 54°57,694'N 011°50,395'E 6) 54°57,595'N 011°50,375'E 7) 54°57,563'N 011°50,369'E
(49/1212 2010)			
459 164	Lindholm S Ref. Søkortrettelser / <i>Chart Corrections</i> 23/163 2010 Udtag <i>Delete</i>	Afmærket  Buoyed	55°11,116'N 011°40,987'E
(49/1213 2010)			
460 188	Bornholm NE Ref. Søkortrettelser / <i>Chart Corrections</i> 9/63 og 14/92 2010 Flyt fra 1) til 2) <i>Move from 1) to 2)</i>	 FI(5)Y.20s Recording Station	1) 55°19,8'N 015°24,6'E 2) 55°38,21'N 016°17,65'E
(49/1207 og Ufs 330/6837 2010)			
461 190	Ledas Grund Ref. Søkortrettelser / <i>Chart Corrections</i> 23/165 2010 Udtag <i>Delete</i>	Afmærket  Buoyed	55°08,956'N 012°01,580'E
(49/1206 2010)			
462 197	Gedser - Kadetrenden S Tilføj mellem 1) - 7) <i>Insert between 1) - 7)</i>		1) 54°33,753'N 011°57,703'E 2) 54°33,625'N 011°57,589'E 3) 54°30,347'N 011°59,007'E 4) 54°30,056'N 011°59,283'E 5) 54°28,971'N 011°59,723'E 6) 54°28,693'N 011°59,735'E 7) 54°21,50'N 012°02,83'E ramme / border
(49/1204 2010)			
463 C	Flakfort Udtag <i>Delete</i>	☆	55°42,23'N 012°43,84'E
(49/1208 2010)			

HAVNEOPLYSNINGER***www.danskehavnelods.dk*****Bågø Havn og Lystbådehavn****Anmærkning** tilføjet.*(49/1218 2010)***Kerteminde Havn****Anmærkning** tilføjet.*(49/1215 2010)***Flakfort****Anmærkning** udtaget.Afsnittene **Afmærkning** og **Fyr** udtaget.

Plan opdateret.

*(49/1208 og FRV december 2010)***Odden Havn****Anmærkning** tilføjet.*(49/1220 2010)***Hundige Lystbådehavn****Anmærkning** tilføjet.*(49/1209 2010)***Præstø Havn****Anmærkning** tilføjet.*(49/1205 2010)*