



# SØKORTRETTELSE

## CHART CORRECTIONS

41

Rettelse nr. / Correction no.

344 - 358

Kort / Chart	Rettelse nr. / Correction no.	Kort / Chart	Rettelse nr. / Correction no.
92 (INT 1300)	344	124	354
100	345, 346	129	355
101 (INT 1301)	347, 348, 349, 350	131 (INT 1331)	356
102 (INT 1302)	351, 352	141 (INT 1370)	357
123	353	188	358

Søkortrettelser / Chart Corrections

på / via

[www.kms.dk](http://www.kms.dk)

"Søkortrettelser" indeholder de officielle rettelser til danske, grønlandske og færøske søkort.

Oplysningerne i parentes efter rettelserne refererer til EFS (nr./løbenr. år) eller anden kilde.

"Chart Corrections" contains the official corrections to Danish, Greenland and Faroese charts.

The figures in brackets after the corrections refer to EFS (no./serial no. year) or other source.

© Kort & Matrikelstyrelsen 2010


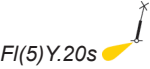







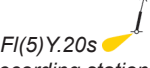
Gengivelse er tilladt med tydelig kildeangivelse.












Havneplaner mærket "© Kort & Matrikelstyrelsen" må ikke gengives eller reproducere medmindre der foreligger skriftlig tilladelse hertil.











Reproduction is permitted with clear source indication.

Port plans labelled "© Kort & Matrikelstyrelsen" must not be reproduced or duplicated unless there is written consent.

**Rettelse nr. /**  
**Correction no.**  
Kort / Chart

<b>344</b> 92 (INT 1300)	<b>Frederikshavn ENE</b> Tilføj Insert		57°27,404'N 010°37,703'E  (41/1038 2010)
<b>345</b> 100	<b>Rute T</b> Tilføj på 1) - 4) Insert in 1) - 4)	++	1) 56°50,477'N 011°53,145'E 2) 56°58,377'N 011°41,283'E 3) 57°00,116'N 011°40,546'E 4) 57°05,046'N 011°37,790'E  (41/1034, 1035, 1040 og 1041 2010)
<b>346</b> 100	<b>Frederikshavn ENE</b> Tilføj Insert		57°27,404'N 010°37,703'E  (41/1038 2010)
<b>347</b> 101 (INT 1301)	<b>Rute T</b> Tilføj på 1) Insert in 1)  Tilføj på 2) Insert in 2)  Tilføj på 3) Insert in 3)  Tilføj på 4) Insert in 4)	      	1) 56°50,477'N 011°53,145'E 2) 56°58,377'N 011°41,283'E 3) 57°00,116'N 011°40,546'E 4) 57°05,046'N 011°37,790'E  (41/1034, 1035, 1040 og 1041 2010)
<b>348</b> 101 (INT 1301)	<b>Frederikshavn ENE</b> Tilføj Insert		57°27,404'N 010°37,703'E  (41/1038 2010)
<b>349</b> 101 (INT 1301)	<b>Anholt W</b> Ret Amend  til to	  	56°42,960'N 011°01,959'E justeret / adjusted position  (41/1032 2010)
<b>350</b> 101 (INT 1301) Plan A	<b>Frederikshavn ENE</b> Tilføj Insert	 Recording station	57°27,404'N 010°37,703'E  (41/1038 2010)

<b>351</b> 102 (INT 1302)	<b>Gilleleje N</b>		
	Ret		56°13,333'N 012°15,922'E
	<i>Amend</i>		justeret / <i>adjusted</i> position
	til		
	to		
	Ret		56°13,809'N 012°14,457'E
<i>Amend</i>		justeret / <i>adjusted</i> position	
til			
to			
Ret		56°16,040'N 012°11,527'E	
<i>Amend</i>		justeret / <i>adjusted</i> position	
til			
to			
			(41/1022, 1023 og 1024 2010)
<b>352</b> 102 (INT 1302)	<b>Anholt W</b>		
	Ret		56°42,960'N 011°01,959'E
	<i>Amend</i>		justeret / <i>adjusted</i> position
	til		
to			(41/1032 2010)
<b>353</b> 123	<b>Frederikshavn ENE</b>		
	Tilføj <i>Insert</i>	FI(5)Y.20s  Recording station	57°27,404'N 010°37,703'E
			(41/1038 2010)
<b>354</b> 124	<b>Anholt W</b>		
	Ret		56°42,960'N 011°01,959'E
	<i>Amend</i>		justeret / <i>adjusted</i> position
	til		
to			(41/1032 2010)

<b>355</b> 129	<b>Gilleleje N</b>		
	Ret		56°13,333'N 012°15,922'E
	<i>Amend</i>		justeret / <i>adjusted</i> position
	til		
	to		
	Ret		56°13,809'N 012°14,457'E
	<i>Amend</i>		justeret / <i>adjusted</i> position
	til		
	to		
	Ret		56°16,040'N 012°11,527'E
	<i>Amend</i>		justeret / <i>adjusted</i> position
	til		
	to		
			(41/1022, 1023 og 1024 2010)
<b>356</b>	<b>Gilleleje N</b>		
131 (INT 1331)	Ret		56°13,333'N 012°15,922'E
	<i>Amend</i>		justeret / <i>adjusted</i> position
	til		
	to		
			(41/1022 2010)
<b>357</b>	<b>Storebælt</b>		
141 (INT 1370)	Tilføj ved 	<i>Kablerne kan påvirke magnetisk kompas</i>	55°27,357'N 010°52,958'E
	<i>Insert by </i>	<i>Cables may affect magnetic compass</i>	
			(41/1016 2010)
<b>358</b>	<b>Adlergrund W</b>		
188	Tilføj på 1) - 2)	⊕	1) 54°44,97'N 013°50,18'E
	<i>Insert in 1) - 2)</i>		2) 54°44,48'N 013°49,28'E
			(NfS 41 2010)

**HAVNEOPLYSNINGER***www.danskehavnelods.dk***Agernæs Læmole**

Anmærkning opdateret.

*(41/1021 2010)***Hov Havn (Hou Havn)**

Anmærkning tilføjet.

*(41/1028 2010)***Dronning Alexandrines Bro (Ulvsundbroen)**

Anmærkning opdateret.

*(41/1014 2010)***Nykøbing Mors Havn**

Anmærkning tilføjet.

*(41/1043 2010)***Fredericia Havn**

Anmærkning opdateret og Anmærkning tilføjet.

*(41/1019 og 1020 2010)***Rønnerhavnen**

Anmærkning tilføjet.

*(41/1039 2010)***Fredericia Lystbådehavn**

Anmærkning tilføjet.

*(41/1020 2010)***Storebæltbroen (Vestbroen)**

Anmærkning opdateret.

*(41/1017 2010)***Frederiksværk Lystbådehavn**Afsnittene **Vandstand**, **Ressourcer** og **Havnekontor** opdateret.

Piktogrammer opdateret.

Plan opdateret.

*(Frederiksværk Havn, 1. oktober 2010)***Ørodde Havn**

Anmærkning tilføjet.

*(41/1043 2010)*