



SØKORTRETTELSE

CHART CORRECTIONS

27

Rettelse nr. / Correction no.

200 - 212

Kort / Chart	Rettelse nr. / Correction no.	Kort / Chart	Rettelse nr. / Correction no.
92 (INT 1300)	200	141 (INT 1370)	207
100	201	142 (INT 1368)	208
101 (INT 1301)	202	143 (INT 1369)	209
102 (INT 1301)	203	151 (INT 1375)	210
109 (INT 1449)	204	152 (INT 1373)	211
124	205	1511	212
134 (INT 1334)	206		

Søkortrettelser / Chart Corrections

på / via

www.kms.dk

"Søkortrettelser" indeholder de officielle rettelser til danske, grønlandske og færøske søkort.

Oplysningerne i parentes efter rettelserne refererer til EFS (nr./løbenr. år) eller anden kilde.

"Chart Corrections" contains the official corrections to Danish, Greenland and Faroese charts.

The figures in brackets after the corrections refer to EFS (no./serial no. year) or other source.

© Kort & Matrikelstyrelsen 2010






Gengivelse er tilladt med tydelig kildeangivelse.

Havneplaner mærket "© Kort & Matrikelstyrelsen" må ikke gengives eller reproducere medmindre der foreligger skriftlig tilladelse hertil.

Reproduction is permitted with clear source indication.

Port plans labelled "© Kort & Matrikelstyrelsen" must not be reproduced or duplicated unless there is written consent.

Rettelse nr. /
Correction no.
Kort / Chart

200 92 (INT 1300)	Kattegat. Vinga SW Tilføj Insert		57°37,52'N 011°35,32'E (Ufs, 312/6516 2010)
201 100	Kattegat. Vinga SW Tilføj Insert		57°37,52'N 011°35,32'E (Ufs, 312/6516 2010)
202 101 (INT 1301)	Kattegat. Vinga SW Tilføj Insert		57°37,52'N 011°35,32'E (Ufs, 312/6516 2010)
203 102 (INT 1302)	Anholt SE Flyt fra 1) til 2) Move fro 1) to 2) Ret dybde 28 til 27 ₅ Amend depth 28 to 27 ₅		1) 56°34,68'N 011°47,13'E 2) 56°34,787'N 011°47,234'E justeret/adjusted position (27/698 2010)
204 109 (INT 1449)	Limfjorden. Risgårde Bredning NW Udtag havbrug med tilhørende afmærkning Delete marine farm and associated buoyage		ca. 56°46,47'N 009°07,26'E (27/701 2010)
205 124	Anholt SE Flyt fra 1) til 2) Move fro 1) to 2) Ret dybde 28 til 27 ₅ Amend depth 28 to 27 ₅		1) 56°34,68'N 011°47,13'E 2) 56°34,787'N 011°47,234'E justeret/adjusted position (27/698 2010)
206 134 (INT 1334)	Københavns Havn. Prøvestenen. Kaj 857 Udtag uddybningsgrænse ud for kajen Delete limit of dredged area off the berth	— — — — —	ca. 55°40,60'N 012°38,14'E (27/680 2010)

207 141 (INT 1370)	Storebælt. Kløverhage S Tilføj Insert	+ (1) Rep (2010)	55°13,552'N 010°48,940'E (27/685 2010)
208 142 (INT 1368)	Storebælt. Kløverhage S Tilføj Insert	+ (1) Rep (2010)	55°13,552'N 010°48,940'E (27/685 2010)
209 143 (INT 1369)	Storebælt. Kløverhage S Tilføj Insert	+ (1) Rep (2010)	55°13,552'N 010°48,940'E (27/685 2010)
210 151 (INT 1375)	Helnæs Bugt. Sønderfjord Tilføj Insert	+ (1 _s) Rep (2010)	55°07,37'N 010°02,20'E (27/687 2010)
211 152 (INT 1373)	Helnæs Bugt. Sønderfjord Tilføj Insert	+ (1 _s) Rep (2010)	55°07,37'N 010°02,20'E (27/687 2010)
212 1511	Disko Bugt. Hunde Ejland Tilføj medfølgede udsnit Insert accompanying block		ca. 68°51,5'N 053°06,8'W (KMS, 6. juli 2010)

HAVNEOPLYSNINGER

www.danskehavnelods.dk

Aggersundbroen

Anmærkning opdateret.

(27/700 2010)

Nykøbing Falster Havn

Anmærkning tilføjet.

(27/682 2010)

Ishøj Lystbådehavn

Plan opdateret.

(KMS, 8. juli 2010)

Skagen Havn

Anmærkning udtaget.

(27/699 2010)

Københavns Havn

Anmærkning opdateret.

(27/680 2010)

Vallensbæk Havn

Plan opdateret.

(KMS, 8. juli 2010)

