



SØKORTRETTELSER

20

CHART CORRECTIONS

Rettelse nr. / Correction no.

131 - 137

Kort / Chart	Rettelse nr. / Correction no.	Kort / Chart	Rettelse nr. / Correction no.
102 (INT 1302)	131, 132	124	135
104	133	154	136
123	134	188	137

Søkortrettelser / Chart Corrections

på / via

www.kms.dk

"Søkortrettelser" indeholder de officielle rettelser til danske, grønlandske og færøske søkort. Oplysningerne i parentes efter rettelserne refererer til Efs (nr./løbnr. år) eller anden kilde.

"Chart Corrections" contains the official corrections to Danish, Greenland and Faroese charts. The figures in brackets after the corrections refer to Efs (no./serial no. year) or other source.





© Kort & Matrikelstyrelsen 2010

Gengivelse er tilladt med tydelig kildeangivelse. Havneplaner mærket "© Kort & Matrikelstyrelsen" må ikke gengives eller reproducere medmindre der foreligger skriftlig tilladelse hertil.

Reproduction is permitted with clear source indication. Port plans labelled "© Kort & Matrikelstyrelsen" must not be reproduced or duplicated unless there is written consent.

Rettelse nr. /
Correction no.

Kort / Chart

131 102 (INT 1302) Plan A	Grenaa Havn Udtag Delete		56°25,013'N 010°56,311'E (Farvandsvæsnet, 21. maj 2010)
132 102 (INT 1302) Plan B	Grenaa Havn Udtag Delete		56°25,013'N 010°56,311'E (Farvandsvæsnet, 21. maj 2010)
133 104	Trelleborg SE Tilføj Insert		55°18,92'N 013°16,64'E (UFS 305/6371 2010)
134 123	Sæby Havn Udtag Delete	Siren(occas)	57°19,7'N 010°32,4'E (20/519 2010)
135 124 Plan A	Grenaa Havn Ref. Søkortrettelser / Chart Corrections 40/443 2009 Udtag Delete		56°25,013'N 010°56,311'E (Farvandsvæsnet, 21. maj 2010)
136 154	Mürwik N. Farensodde W Flyt fra 1) til 2) Move from 1) to 2)	No 14 	1) 54°49,44'N 009°27,60'E 2) 54°49,35'N 009°27,54'E (NFS 19/10)
137 188	Trelleborg SE Tilføj Insert		55°18,92'N 013°16,64'E (UFS 305/6371 2010)

HAVNEOPLYSNINGER*www.danskehavnelods.dk***Gjøl Fiskeri- og Lystbådehavn**

Anmærkning opdateret.

*(20/520 2010)***Nykøbing Falster Havn**

Anmærkning tilføjet.

*(20/507 2010)***Grenaa Havn**

Anmærkning tilføjet. Plan opdateret.

*(Farvandsvæsnet, 21. maj og 20/518 2010)***Præstø Havn**

Anmærkning udtaget.

*(20/500 2010)***Købehavns Havn**

Anmærkning opdateret.

*(20/504 og 506 2010)***Sæby Havn**

Tågesignal udtaget. Plan opdateret.

*(20/519 2010)***Kong Frederik IX's Bro**

Anmærkning tilføjet.

*(20/507 2010)***Tunø Havn**

Anmærkning udtaget.

*(20/514 2010)***Mullerup Havn**

Plan opdateret.

*(16/436 2010)***Øer Havn**

Anmærkning tilføjet.


(20/516 2010)

HAVNEOPLYSNINGER

Den danske Havnelods, Erhvervshavne

Side 126 - Grenaa Havn

Ref. Søkortrettelser 40 2009

Udtag *Q.R*  på 56°25,013'N 010°56,311'E

(Farvandsvæsnet, 21. maj 2010)

Side 456 - Sæby Havn

Udtag Siren(*occas*) på S-lige ydre molehoved.

Udtag afsnittet **Tågesignal**.

(20/519 2010)

UDGIVELSER / PUBLICATIONS
Nye udgaver udkommer / New editions to be published

Kort / Chart	Titel og bemærkninger / Title and remarks	Udgave Edition	Skala / Scale
151 (INT 1375)	<p>Lillebælt, N-lige del Kortet forventes udgivet ultimo juli 2010. Med udgivelsen vil tidligere udgave af kortet blive annulleret.</p> <p><i>The chart is scheduled for publication in the end of July 2010. On publication the former edition of the chart will be cancelled.</i></p>	12	1:75 000
152 (INT 1373)	<p>Lillebælt, S-lige del og farvandet syd for Fyn Kortet forventes udgivet ultimo juli 2010. Med udgivelsen vil tidligere udgave af kortet blive annulleret.</p> <p><i>The chart is scheduled for publication in the end of July 2010. On publication the former edition of the chart will be cancelled.</i></p>	3	1:75 000
159 (INT 1374)	<p>Aabenraa Fjord Kortet forventes udgivet ultimo juli 2010. Med udgivelsen vil tidligere udgave af kortet blive annulleret.</p> <p><i>The chart is scheduled for publication in the end of July 2010. On publication the former edition of the chart will be cancelled.</i></p>	3	1:25 000