



# SØKORTRETTELSE

## CHART CORRECTIONS

# 12 - 13

Rettelse nr. / Correction no.

73 - 78

Kort / Chart	Rettelse nr. / Correction no.	Kort / Chart	Rettelse nr. / Correction no.
109 (INT 1449)	73	172	76
142 (INT 1368)	74	188	77
152 (INT 1373)	75	197	78

### Søkortrettelser / Chart Corrections

på / via

[www.kms.dk](http://www.kms.dk)







"Søkortrettelser" indeholder de officielle rettelser til danske, grønlandske og færøske søkort. Oplysningerne i parentes efter rettelserne refererer til EFS (nr./løbenr. år) eller anden kilde.

"Chart Corrections" contains the official corrections to Danish, Greenland and Faroese charts. The figures in brackets after the corrections refer to EFS (no./serial no. year) or other source.

© Kort & Matrikelstyrelsen 2010

Gengivelse er tilladt med tydelig kildeangivelse. Havneplaner mærket "© Kort & Matrikelstyrelsen" må ikke gengives eller reproduceres medmindre der foreligger skriftlig tilladelse hertil.

Reproduction is permitted with clear source indication. Port plans labelled "© Kort & Matrikelstyrelsen" must not be reproduced or duplicated unless there is written consent.

<b>Rettelse nr. / Correction no.</b>			
<b>Kort / Chart</b>			
<b>73</b>	<b>Skive Havn</b>		
109 (INT 1449)	Ret		
	Amend		56°34,412'N 009°03,471'E
	Til		
	To		
		Fl.R.3s	
		(1.4. - 15.11.)	
			(12-13/341 2010)
<b>74</b>	<b>Siø Sund</b>		
142 (INT 1368)	Udtag		54°58,2'N 010°39,8'E
	Delete		
			(12-13/337 2010)
<b>75</b>	<b>Siø Sund</b>		
152 (INT 1373)	Udtag		54°58,2'N 010°39,8'E
	Delete		
			(12-13/337 2010)
<b>76</b>	<b>Siø Sund</b>		
172	Udtag		54°58,2'N 010°39,8'E
	Delete		
		Afm.	
		Buoyed	(12-13/337 2010)
<b>77</b>	<b>Stenshuvud Fyr</b>		
188	Udtag	☆	55°39,87'N 014°16,67'E
	Delete	FI(2)WRG.8s11M	
	Tilføj		
	Insert		
			(Ufs, 297/6180 2010)
<b>78</b>	<b>Rødsand Rende N Fyr</b>		
197	Ret	8M	54°33,83'N 011°55,85'E
Plan	Amend		
	Til	4M	
	To		(12-13/328 2010)

## HAVNEOPLYSNINGER

### *Den danske Havnelods, Erhvervshavne*

Side 570 – 571. Erstat siderne med:

#### **Kort & Matrikelstyrelsens (KMS) udgivelser.**

#### **Søkort og publikationer og vedligeholdelse af disse.**

Officielle danske søkort over og nautiske publikationer vedrørende danske, grønlandske og færøske farvande udgives af KMS, Søkortområdet, og kan købes hos KMS' distributor Iver C. Weilbach & Co. A/S, telefon 33 34 35 60, e-mail [nautical@weilbach.dk](mailto:nautical@weilbach.dk), og [www.weilbach.dk](http://www.weilbach.dk).

#### **KMS, Søkortområdet udgiver**

Søkort over de danske, grønlandske og færøske farvande. Produktkatalog med indeksskort over danske, grønlandske og færøske søkort, Kort 1 · INT 1\*\* (symboler, forkortelser og begreber i søkort), Bag om søkortet\*\* (opmåling, pålidelighed og anvendelse) samt Søkortrettelser (SKR)\*\*, Generel nautisk information, Den danske Lods - Generelle oplysninger\*, Den danske Lods II (farvandsbeskrivelser), Den færøske Lods, Havneoplysninger for Færøerne, Den grønlandske Lods, Den grønlandske Havnelods og Den danske Havnelods, Erhvervshavne. På [www.danskehavnelods.dk](http://www.danskehavnelods.dk) findes ajourførte informationer om de danske erhvervs- og lystbådehavne samt broer.

Oplysning om gældende udgave af søkort og seneste optryk af disse bringes årligt i SKR og løbende på [www.kms.dk/soekortrettelser](http://www.kms.dk/soekortrettelser).

Meddelelser om udgivelse af nye udgaver, ajourførte optryk og nye søkort mv. bringes i SKR.

Ajourførte optryk annullerer ikke tidligere tryk af samme udgave, men af hensyn til det løbende rettelsesarbejde tilrådes det brugere at rekvirere de ajourførte optryk. Ved større ændringer af søkortene udsendes disse i en ny udgave, der annullerer den tidligere.

Da ajourførte søkort er afgørende for en sikker sejlads, anbefales det brugerne at holde deres søkort rettede og altid kun at benytte de seneste udgaver.

Annullerede søkort og publikationer bør ikke anvendes, da EfS, SKR og tillæggene til bøgerne kun henviser til seneste udgave.

Opmærksomheden henledes i denne forbindelse på, at rettelser til søkortene efter udgivelsen fra KMS må udføres af brugeren selv.

#### **Ajourføring**

KMS udgiver ugentlig SKR, der beskriver de nødvendige rettelser for vedligeholdelse af gældende søkort og publikationer. SKR findes på [www.kms.dk/soekortrettelser](http://www.kms.dk/soekortrettelser).

EfS udgivet af FRV bringer oplysninger om forhold af betydning for skibsfarten, herunder meddelelser af foreløbig og midlertidig karakter. En del af disse meddelelser kan have betydning for søkort og publikationers indhold, og bør derfor tilføjes disse som rettelse eller som bemærkning. EfS findes på [www.frv.dk](http://www.frv.dk).

Brugere af SKR med adgang til internettet kan fortsat gratis kopiere publikationen til egen pc eller udskrive rettelserne fra KMS' hjemmeside. De vil også kunne tegne et gratis abonnement med Iver C. Weilbach & Co. A/S, for at ugentligt få fremsendt en pdf-version af publikationen via e-mail.

Brugere af SKR uden adgang til internettet med ønske om nyttegning eller fortsættelse af en abonnementservice vil fremover kunne henvende sig til Iver C. Weilbach & Co. A/S og ugentligt få fremsendt en udskrevet version af publikationen pr. post. Opmærksom henledes på, at der for sidstnævnte abonnementservice vil blive opkrævet en betaling, der fastsættes af Iver C. Weilbach & Co. A/S.

Oplysning om fejl og mangler i søkort, nautiske publikationer samt i oplysning om havne og broer på [www.danskehavnelods.dk](http://www.danskehavnelods.dk) modtages gerne. Oplysninger bedes sendt til KMS, Søkortområdet, Rentemestervej 8, 2400 København NV, e-post: [kms@kms.dk](mailto:kms@kms.dk).

#### **Ophavsret**

KMS' søkort og nautiske publikationer er beskyttet i henhold til lov om ophavsret. Reproduktion i analog eller digital form er ikke tilladt uden KMS' tilladelse. Ansøgning herom fremsendes til KMS, Søkortområdet, Rentemestervej 8, 2400 København NV.

\* Findes både som trykt udgave/cd-rom

\*\* Gratis publikation på [www.kms.dk](http://www.kms.dk).

(KMS, 26. marts 2010)

## HAVNEOPLYSNINGER

### *Den danske Havnelods, Erhvervshavne*

#### Side 408 - Skive Havn

Planen:

Ret *R*  (56°34,412'N 009°03,471'E)

til  *Fl.R.3s* (1.4. - 15.11.)

(12-13/341 2010)

***www.danskehavnelods.dk***

#### **Dronning Alexandrines Bro**

Anmærkning tilføjet.

(12-13/335 2010)

#### **Skive Søsportshavn**

Plan opdateret.

(12-13/341 2010)

#### **Ebeltoft Skudehavn**

Anmærkning tilføjet.

(12-13/338 2010)

#### **Stauning Fiskeri- og Lystbådehavn**

Anmærkning tilføjet.

(12-13/346 2010)

#### **Nyborg Lystbådehavn**

Anmærkning tilføjet.

(12-13/336 2010)

#### **Svanemøllehavnen**

Anmærkning tilføjet.

(12-13/332 2010)

#### **Skive Havn**

Plan opdateret.

(12-13/341 2010)

#### **Vallensbæk Havn**

Anmærkning tilføjet.

(12-13/334 2010)

## HAVNEOPLYSNINGER

### *Havneoplysninger for Færøerne*

#### Tillæg 1

Side 25. Siden udgår og erstattes med:

#### **Kort & Matrikelstyrelsens (KMS) udgivelser.**

##### **Søkort og publikationer og vedligeholdelse af disse.**

Officielle danske søkort over og nautiske publikationer vedrørende danske, grønlandske og færøske farvande udgives af KMS, Søkortområdet, og kan købes hos KMS' distributør Iver C. Weilbach & Co. A/S, telefon 33 34 35 60, e-mail [nautical@weilbach.dk](mailto:nautical@weilbach.dk), og [www.weilbach.dk](http://www.weilbach.dk).

##### **KMS, Søkortområdet udgiver**

Søkort over de danske, grønlandske og færøske farvande. Produktkatalog med indeksskort over danske, grønlandske og færøske søkort, Kort 1 · INT 1\*\* (symboler, forkortelser og begreber i søkort), Bag om søkortet\*\* (opmåling, pålidelighed og anvendelse) samt Søkortrettelser (SKR)\*\*, Generel nautisk information, Den danske Lods - Generelle oplysninger\*, Den danske Lods II (farvandsbeskrivelser), Den færøske Lods, Havneoplysninger for Færøerne, Den grønlandske Lods, Den grønlandske Havnelods og Den danske Havnelods, Erhvervshavne. På [www.danskehavnelods.dk](http://www.danskehavnelods.dk) findes ajourførte informationer om de danske erhvervs- og lystbådehavne samt broer.

Oplysning om gældende udgave af søkort og seneste optryk af disse bringes årligt i SKR og løbende på [www.kms.dk/soekortrettelser](http://www.kms.dk/soekortrettelser).

Meddelelser om udgivelse af nye udgaver, ajourførte optryk og nye søkort mv. bringes i SKR. Ajourførte optryk annullerer ikke tidligere tryk af samme udgave, men af hensyn til det løbende rettelsesarbejde tilrådes det brugere at rekvirere de ajourførte optryk. Ved større ændringer af søkortene udsendes disse i en ny udgave, der annullerer den tidligere.

Da ajourførte søkort er afgørende for en sikker sejlads, anbefales det brugere at holde deres søkort rettede og altid kun at benytte de seneste udgaver.

Annulerede søkort og publikationer bør ikke anvendes, da EfS, SKR og tillæggene til bøgerne kun henviser til seneste udgave.

Opmærksomheden henledes i denne forbindelse på, at rettelser til søkortene efter udgivelsen fra KMS må udføres af brugeren selv.

##### **Ajourføring**

KMS udgiver ugentlig SKR, der beskriver de nødvendige rettelser for vedligeholdelse af gældende søkort og publikationer. SKR findes på [www.kms.dk/soekortrettelser](http://www.kms.dk/soekortrettelser).

EfS udgivet af FRV bringer oplysninger om forhold af betydning for skibsfarten, herunder meddelelser af foreløbig og midlertidig karakter. En del af disse meddelelser kan have betydning for søkort og publikationers indhold, og bør derfor tilføjes disse som rettelse eller som bemærkning. EfS findes på [www.frv.dk](http://www.frv.dk).

Brugere af SKR med adgang til internettet kan fortsat gratis kopiere publikationen til egen pc eller udskrive rettelserne fra KMS' hjemmeside. De vil også kunne tegne et gratis abonnement med Iver C. Weilbach & Co. A/S, for at ugentligt få fremsendt en pdf-version af publikationen via e-mail.

Brugere af SKR uden adgang til internettet med ønske om nytægning eller fortsættelse af en abonnementservice vil fremover kunne henvende sig til Iver C. Weilbach & Co. A/S og ugentligt få fremsendt en udskrevet version af publikationen pr. post. Opmærksom henledes på, at der for sidstnævnte abonnementservice vil blive opkrævet en betaling, der fastsættes af Iver C. Weilbach & Co. A/S.

Oplysning om fejl og mangler i søkort, nautiske publikationer samt i oplysning om havne og broer på [www.danskehavnelods.dk](http://www.danskehavnelods.dk) modtages gerne. Oplysninger bedes sendt til KMS, Søkortområdet, Rentemestervej 8, 2400 København NV, e-post: [kms@kms.dk](mailto:kms@kms.dk).

## HAVNEOPLYSNINGER

### *Havneoplysninger for Færøerne*

#### **Ophavsret**

KMS' søkort og nautiske publikationer er beskyttet i henhold til lov om ophavsret. Reproduktion i analog eller digital form er ikke tilladt uden KMS' tilladelse. Ansøgning herom fremsendes til KMS, Søkortområdet, Rentemestervej 8, 2400 København NV.

\* Findes både som trykt udgave/cd-rom

\*\* Gratis publikation på [www.kms.dk](http://www.kms.dk).

*(KMS, 26. marts 2010)*

## HAVNEOPLYSNINGER

### *Den grønlandske Havnelods*

#### Tillæg 2

Side 20 – 21. Afsnittet ”Søkort og Publikationer” udgår og erstattes med:

#### **Kort & Matrikelstyrelsens (KMS) udgivelser.**

#### **Søkort og publikationer og vedligeholdelse af disse.**

Officielle danske søkort over og nautiske publikationer vedrørende danske, grønlandske og færøske farvande udgives af KMS, Søkortområdet, og kan købes hos KMS' distributør Iver C. Weilbach & Co. A/S, telefon 33 34 35 60, e-mail [nautical@weilbach.dk](mailto:nautical@weilbach.dk), og [www.weilbach.dk](http://www.weilbach.dk).

#### **KMS, Søkortområdet udgiver**

Søkort over de danske, grønlandske og færøske farvande. Produktkatalog med indeksskort over danske, grønlandske og færøske søkort, Kort 1 · INT 1\*\* (symboler, forkortelser og begreber i søkort), Bag om søkortet\*\* (opmåling, pålidelighed og anvendelse) samt Søkortrettelser (SKR)\*\*, Generel nautisk information, Den danske Lods - Generelle oplysninger\*, Den danske Lods II (farvandsbeskrivelser), Den færøske Lods, Havneoplysninger for Færøerne, Den grønlandske Lods, Den grønlandske Havnelods og Den danske Havnelods, Erhvervshavne. På [www.danskehavnelods.dk](http://www.danskehavnelods.dk) findes ajourførte informationer om de danske erhvervs- og lystbådehavne samt broer.

Oplysning om gældende udgave af søkort og seneste optryk af disse bringes årligt i SKR og løbende på [www.kms.dk/soekortrettelser](http://www.kms.dk/soekortrettelser). Meddelelser om udgivelse af nye udgaver, ajourførte optryk og nye søkort mv. bringes i SKR.

Ajourførte optryk annullerer ikke tidligere tryk af samme udgave, men af hensyn til det løbende rettelsesarbejde tilrådes det brugere at rekvirere de ajourførte optryk. Ved større ændringer af søkortene udsendes disse i en ny udgave, der annullerer den tidligere.

Da ajourførte søkort er afgørende for en sikker sejlads, anbefales det brugerne at holde deres søkort rettede og altid kun at benytte de seneste udgaver.

Annulerede søkort og publikationer bør ikke anvendes, da EfS, SKR og tillæggene til bøgerne kun henviser til seneste udgave.

Opmærksomheden henledes i denne forbindelse på, at rettelse til søkortene efter udgivelsen fra KMS må udføres af brugeren selv.

#### **Ajourføring**

KMS udgiver ugentlig SKR, der beskriver de nødvendige rettelse for vedligeholdelse af gældende søkort og publikationer. SKR findes på [www.kms.dk/soekortrettelser](http://www.kms.dk/soekortrettelser).

EfS udgivet af FRV bringer oplysninger om forhold af betydning for skibsfarten, herunder meddelelser af foreløbig og midlertidig karakter. En del af disse meddelelser kan have betydning for søkort og publikationers indhold, og bør derfor tilføjes disse som rettelse eller som bemærkning. EfS findes på [www.frv.dk](http://www.frv.dk).

Brugere af SKR med adgang til internettet kan fortsat gratis kopiere publikationen til egen pc eller udskrive rettelse fra KMS' hjemmeside. De vil også kunne tegne et gratis abonnement med Iver C. Weilbach & Co. A/S, for at ugentligt få fremsendt en pdf-version af publikationen via e-mail.

Brugere af SKR uden adgang til internettet med ønske om nytægning eller fortsættelse af en abonnementservice vil fremover kunne henvende sig til Iver C. Weilbach & Co. A/S og ugentligt få fremsendt en udskrevet version af publikationen pr. post. Opmærksom henledes på, at der for sidstnævnte abonnementservice vil blive opkrævet en betaling, der fastsættes af Iver C. Weilbach & Co. A/S. Oplysning om fejl og mangler i søkort, nautiske publikationer samt i oplysning om havne og broer på [www.danskehavnelods.dk](http://www.danskehavnelods.dk) modtages gerne. Oplysninger bedes sendt til KMS, Søkortområdet, Rentemestervej 8, 2400 København NV, e-post: [kms@kms.dk](mailto:kms@kms.dk).

#### **Ophavsret**

KMS' søkort og nautiske publikationer er beskyttet i henhold til lov om ophavsret. Reproduktion i analog eller digital form er ikke tilladt uden KMS' tilladelse. Ansøgning herom fremsendes til KMS, Søkortområdet, Rentemestervej 8, 2400 København NV.

\* Findes både som trykt udgave/cd-rom

\*\* Gratis publikation på [www.kms.dk](http://www.kms.dk).

## SEJLADSANVISNINGER

### Den grønlandske Lods I, Vestgrønland

#### Tillæg 11

Side 45. Siden udgår og erstattes med:

#### Kort & Matrikelstyrelsens (KMS) udgivelser.

#### Søkort og publikationer og vedligeholdelse af disse.

Officielle danske søkort over og nautiske publikationer vedrørende danske, grønlandske og færøske farvande udgives af KMS, Søkortområdet, og kan købes hos KMS' distributør Iver C. Weilbach & Co. A/S, telefon 33 34 35 60, e-mail [nautical@weilbach.dk](mailto:nautical@weilbach.dk), og [www.weilbach.dk](http://www.weilbach.dk).

#### KMS, Søkortområdet udgiver

Søkort over de danske, grønlandske og færøske farvande. Produktkatalog med indekssøkort over danske, grønlandske og færøske søkort, Kort 1 · INT 1\*\* (symboler, forkortelser og begreber i søkort), Bag om søkortet\*\* (opmåling, pålidelighed og anvendelse) samt Søkortrettelser (SKR)\*\*, Generel nautisk information, Den danske Lods - Generelle oplysninger\*, Den danske Lods II (farvandsbeskrivelser), Den færøske Lods, Havneoplysninger for Færøerne, Den grønlandske Lods, Den grønlandske Havnelods og Den danske Havnelods, Erhvervshavne. På [www.danskehavnelods.dk](http://www.danskehavnelods.dk) findes ajourførte informationer om de danske erhvervs- og lystbådehavne samt broer.

Oplysning om gældende udgave af søkort og seneste optryk af disse bringes årligt i SKR og løbende på [www.kms.dk/soekortrettelser](http://www.kms.dk/soekortrettelser).

Meddelelser om udgivelse af nye udgaver, ajourførte optryk og nye søkort mv. bringes i SKR.

Ajourførte optryk annullerer ikke tidligere tryk af samme udgave, men af hensyn til det løbende rettelsesarbejde tilrådes det brugere at rekvirere de ajourførte optryk. Ved større ændringer af søkortene udsendes disse i en ny udgave, der annullerer den tidligere.

Da ajourførte søkort er afgørende for en sikker sejlads, anbefales det brugerne at holde deres søkort rettede og altid kun at benytte de seneste udgaver.

Annulerede søkort og publikationer bør ikke anvendes, da EfS, SKR og tillæggene til bøgerne kun henviser til seneste udgave.

Opmærksomheden henledes i denne forbindelse på, at rettelse til søkortene efter udgivelsen fra KMS må udføres af brugeren selv.

#### Ajourføring

KMS udgiver ugentlig SKR, der beskriver de nødvendige rettelse for vedligeholdelse af gældende søkort og publikationer. SKR findes på [www.kms.dk/soekortrettelser](http://www.kms.dk/soekortrettelser).

EfS udgivet af FRV bringer oplysninger om forhold af betydning for skibsfarten, herunder meddelelser af foreløbig og midlertidig karakter. En del af disse meddelelser kan have betydning for søkort og publikationers indhold, og bør derfor tilføjes disse som rettelse eller som bemærkning. EfS findes på [www.frv.dk](http://www.frv.dk).

Brugere af SKR med adgang til internettet kan fortsat gratis kopiere publikationen til egen pc eller udskrive rettelse fra KMS' hjemmeside. De vil også kunne tegne et gratis abonnement med Iver C. Weilbach & Co. A/S, for at ugentligt få fremsendt en pdf-version af publikationen via e-mail.

Brugere af SKR uden adgang til internettet med ønske om nyttegning eller fortsættelse af en abonnementservice vil fremover kunne henvende sig til Iver C. Weilbach & Co. A/S og ugentligt få fremsendt en udskrevet version af publikationen pr. post. Opmærksom henledes på, at der for sidstnævnte abonnementservice vil blive opkrævet en betaling, der fastsættes af Iver C. Weilbach & Co. A/S.

Oplysning om fejl og mangler i søkort, nautiske publikationer samt i oplysning om havne og broer på [www.danskehavnelods.dk](http://www.danskehavnelods.dk) modtages gerne. Oplysninger bedes sendt til KMS, Søkortområdet, Rentemestervej 8, 2400 København NV, e-post: [kms@kms.dk](mailto:kms@kms.dk).

#### Ophavsret

KMS' søkort og nautiske publikationer er beskyttet i henhold til lov om ophavsret. Reproduktion i analog eller digital form er ikke tilladt uden KMS' tilladelse. Ansøgning herom fremsendes til KMS, Søkortområdet, Rentemestervej 8, 2400 København NV.

\* Findes både som trykt udgave/cd-rom

\*\* Gratis publikation på [www.kms.dk](http://www.kms.dk).



## SEJLADSANVISNINGER

### Den grønlandske Lods, 2. del, Østgrønland

Side 5 – 6. Tidligere rettelse udgår og erstattes med:

#### Kort & Matrikelstyrelsens (KMS) udgivelser.

#### Søkort og publikationer og vedligeholdelse af disse.

Officielle danske søkort over og nautiske publikationer vedrørende danske, grønlandske og færøske farvande udgives af KMS, Søkortområdet, og kan købes hos KMS' distributør Iver C. Weilbach & Co. A/S, telefon 33 34 35 60, e-mail nautical@weilbach.dk, og [www.weilbach.dk](http://www.weilbach.dk).

#### KMS, Søkortområdet udgiver

Søkort over de danske, grønlandske og færøske farvande. Produktkatalog med indeksskort over danske, grønlandske og færøske søkort, Kort 1 · INT 1\*\* (symboler, forkortelser og begreber i søkort), Bag om søkortet\*\* (opmåling, pålidelighed og anvendelse) samt Søkortrettelser (SKR)\*\*, Generel nautisk information, Den danske Lods - Generelle oplysninger\*, Den danske Lods II (farvandsbeskrivelser), Den færøske Lods, Havneoplysninger for Færøerne, Den grønlandske Lods, Den grønlandske Havnelods og Den danske Havnelods, Erhvervshavne. På [www.danskehavnelods.dk](http://www.danskehavnelods.dk) findes ajourførte informationer om de danske erhvervs- og lystbådehavne samt broer. Oplysning om gældende udgave af søkort og seneste optryk af disse bringes årligt i SKR og løbende på [www.kms.dk/soekortrettelser](http://www.kms.dk/soekortrettelser).

Meddelelser om udgivelse af nye udgaver, ajourførte optryk og nye søkort mv. bringes i SKR.

Ajourførte optryk annullerer ikke tidligere tryk af samme udgave, men af hensyn til det løbende rettelsesarbejde tilrådes det brugere at rekvirere de ajourførte optryk. Ved større ændringer af søkortene udsendes disse i en ny udgave, der annullerer den tidligere.

Da ajourførte søkort er afgørende for en sikker sejlads, anbefales det brugerne at holde deres søkort rettede og altid kun at benytte de seneste udgaver.

Annulerede søkort og publikationer bør ikke anvendes, da EfS, SKR og tillæggene til bøgerne kun henviser til seneste udgave.

Opmærksomheden henledes i denne forbindelse på, at rettelser til søkortene efter udgivelsen fra KMS må udføres af brugeren selv.

#### Ajourføring

KMS udgiver ugentlig SKR, der beskriver de nødvendige rettelser for vedligeholdelse af gældende søkort og publikationer. SKR findes på [www.kms.dk/soekortrettelser](http://www.kms.dk/soekortrettelser).

EfS udgivet af FRV bringer oplysninger om forhold af betydning for skibsfarten, herunder meddelelser af foreløbig og midlertidig karakter. En del af disse meddelelser kan have betydning for søkort og publikationers indhold, og bør derfor tilføjes disse som rettelse eller som bemærkning. EfS findes på [www.frv.dk](http://www.frv.dk).

Brugere af SKR med adgang til internettet kan fortsat gratis kopiere publikationen til egen pc eller udskrive rettelserne fra KMS' hjemmeside. De vil også kunne tegne et gratis abonnement med Iver C. Weilbach & Co. A/S, for at ugentligt få fremsendt en pdf-version af publikationen via e-mail.

Brugere af SKR uden adgang til internettet med ønske om nyttegning eller fortsættelse af en abonnementservice vil fremover kunne henvende sig til Iver C. Weilbach & Co. A/S og ugentligt få fremsendt en udskrevet version af publikationen pr. post. Opmærksom henledes på, at der for sidstnævnte abonnementservice vil blive opkrævet en betaling, der fastsættes af Iver C. Weilbach & Co. A/S.

Oplysning om fejl og mangler i søkort, nautiske publikationer samt i oplysning om havne og broer på [www.danskehavnelods.dk](http://www.danskehavnelods.dk) modtages gerne. Oplysninger bedes sendt til KMS, Søkortområdet, Rentemestervej 8, 2400 København NV, e-post: [kms@kms.dk](mailto:kms@kms.dk).

#### Ophavsret

KMS' søkort og nautiske publikationer er beskyttet i henhold til lov om ophavsret. Reproduktion i analog eller digital form er ikke tilladt uden KMS' tilladelse. Ansøgning herom fremsendes til KMS, Søkortområdet, Rentemestervej 8, 2400 København NV.

\* Findes både som trykt udgave/cd-rom

\*\* Gratis publikation på [www.kms.dk](http://www.kms.dk).

## SEJLADSANVISNINGER

### Den færøske Lods

#### Tillæg 3

Side 3 – 4. "Kort & Matrikelstyrelsens udgivelser" udgår og erstattes med:

#### Kort & Matrikelstyrelsens (KMS) udgivelser.

#### Søkort og publikationer og vedligeholdelse af disse.

Officielle danske søkort over og nautiske publikationer vedrørende danske, grønlandske og færøske farvande udgives af KMS, Søkortområdet, og kan købes hos KMS' distributør Iver C. Weilbach & Co. A/S, telefon 33 34 35 60, e-mail [nautical@weilbach.dk](mailto:nautical@weilbach.dk), og [www.weilbach.dk](http://www.weilbach.dk).

#### KMS, Søkortområdet udgiver

Søkort over de danske, grønlandske og færøske farvande. Produktkatalog med indekskort over danske, grønlandske og færøske søkort, Kort 1 · INT 1\*\* (symboler, forkortelser og begreber i søkort), Bag om søkortet\*\* (opmåling, pålidelighed og anvendelse) samt Søkortrettelser (SKR)\*\*, Generel nautisk information, Den danske Lods - Generelle oplysninger\*, Den danske Lods II (farvandsbeskrivelser), Den færøske Lods, Havneoplysninger for Færøerne, Den grønlandske Lods, Den grønlandske Havnelods og Den danske Havnelods, Erhvervshavne. På [www.danskehavnelods.dk](http://www.danskehavnelods.dk) findes ajourførte informationer om de danske erhvervs- og lystbådehavne samt broer.

Oplysning om gældende udgave af søkort og seneste optryk af disse bringes årligt i SKR og løbende på [www.kms.dk/soekortrettelser](http://www.kms.dk/soekortrettelser).

Meddelelser om udgivelse af nye udgaver, ajourførte optryk og nye søkort mv. bringes i SKR.

Ajourførte optryk annullerer ikke tidligere tryk af samme udgave, men af hensyn til det løbende rettelserarbejde tilrådes det brugere at rekvirere de ajourførte optryk. Ved større ændringer af søkortene udsendes disse i en ny udgave, der annullerer den tidligere.

Da ajourførte søkort er afgørende for en sikker sejlads, anbefales det brugerne at holde deres søkort rettede og altid kun at benytte de seneste udgaver.

Annulerede søkort og publikationer bør ikke anvendes, da EfS, SKR og tillæggene til bøgerne kun henviser til seneste udgave.

Opmærksomheden henledes i denne forbindelse på, at rettelser til søkortene efter udgivelsen fra KMS må udføres af brugeren selv.

#### Ajourføring

KMS udgiver ugentlig SKR, der beskriver de nødvendige rettelser for vedligeholdelse af gældende søkort og publikationer. SKR findes på [www.kms.dk/soekortrettelser](http://www.kms.dk/soekortrettelser).

EfS udgivet af FRV bringer oplysninger om forhold af betydning for skibsfarten, herunder meddelelser af foreløbig og midlertidig karakter. En del af disse meddelelser kan have betydning for søkort og publikationers indhold, og bør derfor tilføjes disse som rettelse eller som bemærkning. EfS findes på [www.frv.dk](http://www.frv.dk).

Brugere af SKR med adgang til internettet kan fortsat gratis kopiere publikationen til egen pc eller udskrive rettelserne fra KMS' hjemmeside. De vil også kunne tegne et gratis abonnement med Iver C. Weilbach & Co. A/S, for at ugentligt få fremsendt en pdf-version af publikationen via e-mail.

Brugere af SKR uden adgang til internettet med ønske om nyttegning eller fortsættelse af en abonnementsservice vil fremover kunne henvende sig til Iver C. Weilbach & Co. A/S og ugentligt få fremsendt en udskrevet version af publikationen pr. post. Opmærksom henledes på, at der for sidstnævnte abonnementsservice vil blive opkrævet en betaling, der fastsættes af Iver C. Weilbach & Co. A/S.

Oplysning om fejl og mangler i søkort, nautiske publikationer samt i oplysning om havne og broer på [www.danskehavnelods.dk](http://www.danskehavnelods.dk) modtages gerne. Oplysninger bedes sendt til KMS, Søkortområdet, Rentemestervej 8, 2400 København NV, e-post: [kms@kms.dk](mailto:kms@kms.dk).

#### Ophavsret

KMS' søkort og nautiske publikationer er beskyttet i henhold til lov om ophavsret. Reproduktion i analog eller digital form er ikke tilladt uden KMS' tilladelse. Ansøgning herom fremsendes til KMS, Søkortområdet, Rentemestervej 8, 2400 København NV.

\* Findes både som trykt udgave/cd-rom

\*\* Gratis publikation på [www.kms.dk](http://www.kms.dk).

## **Kort 1 INT 1**

Side 2. Erstat afsnit med medfølgende tekst.

### **Information om kort**

Oversigt over de af Kort & Matrikelstyrelsen udgivne søkort fremgår af Produktkatalog indeks over danske, grønlandske og færøske søkort. Oplysning om gældende udgave af søkortene og seneste optryk af disse bringes på [www.kms.dk/soekortrettelser](http://www.kms.dk/soekortrettelser).

Meddelelser om udgivelse af søkort (nye udgaver, ajourførte optryk eller nye kort) bringes i "Søkortrettelser".

Det anbefales altid at anvende de mest hensigtsmæssige og detaljerede søkort og løbende at holde disse opdaterede.

### **Supplerende information**

Søkort udgivet af Kort & Matrikelstyrelsen er udarbejdet således, at de kan anvendes sammen med de ugentlige "Søkortrettelser"\* og "Efterretninger for Søfarende", "Bag om søkortet"\* (opmåling, pålidelighed, anvendelse), "Den danske Lods"\* (generelle oplysninger og farvandsbeskrivelser), "Den danske Havnelods\*\*", "Den færøske Lods", "Havneoplysninger for Færøerne", "Den grønlandske Lods" og "Den grønlandske Havnelods", foruden "Dansk Fyrliste", "Afmærkning af danske farvande", "Tidevandstabeller" (Danmark, Færøerne og Grønland) og "Navigation through Danish Waters" udgivet af Farvandsvæsenet.

\* Gratis publikation på [www.kms.dk](http://www.kms.dk)

\*\* Opdaterede informationer om de danske erhvervs- og lystbådehavne samt broer findes på [www.danskehavnelods.dk](http://www.danskehavnelods.dk)

### **Ajourføring af kort**

Kort & Matrikelstyrelsen udgiver ugentlig "Søkortrettelser", der beskriver de nødvendige rettelser for vedligeholdelse af de gældende søkort.

"Søkortrettelser" findes på [www.kms.dk/soekortrettelser](http://www.kms.dk/soekortrettelser).

"Efterretninger for Søfarende" (EfS) udgivet af Farvandsvæsenet bringer oplysninger om forhold af betydning for skibsfarten, herunder meddelelser

af foreløbig og midlertidig karakter. Kan ses på [www.frv.dk](http://www.frv.dk)

(KMS, 26. marts 2010)

## **Kort 1 INT 1**

Side 3. Erstat afsnit med medfølgende tekst.

### **Information concerning charts**

Details of charts issued by Kort & Matrikelstyrelsen are given in Produktkatalog index of Danish, Greenland and Faroese Charts. Information on current editions of the charts and latest print of these are given in "Søkortrettelser" (Chart Corrections) on [www.kms.dk/soekortrettelser](http://www.kms.dk/soekortrettelser). Publication of charts (new editions, updated reprints and new charts) are announced in "Søkortrettelser" (Chart Corrections). It is recommended to always use the most suitable and detailed charts and to keep the charts continuously updated.

### **Supplementary information**

Nautical charts published by Kort & Matrikelstyrelsen are designed to be used in conjunction with weekly "Chart Corrections"\* and "Notices to Mariners", "Behind the Nautical Chart"\* (surveying, reliability, use) and in Danish only "Den danske Lods"\* (generelle oplysninger og farvandsbeskrivelser), "Den danske Havnelods\*\*", "Den færøske Lods", "Havneoplysninger for Færøerne", "Den grønlandske Lods" og "Den grønlandske Havnelods", besides "Dansk Fyrliste", "Afmærkning af danske farvande", "Tidevandstabeller" (Tide Tables) (Danmark, Færøerne and Grønland) and "Navigation through Danish Waters" (in English) published by Farvandsvæsenet.

\* Free publication on [www.kms.dk](http://www.kms.dk)

\*\* Updated information on all Danish harbours and bridges (in Danish only) can be found on [www.danskehavnelods.dk](http://www.danskehavnelods.dk)

### **Updating of charts**

Kort & Matrikelstyrelsen publishes weekly "Søkortrettelser" (Chart Corrections) which in Danish and English describes the corrections necessary for maintenance of current charts. "Søkortrettelser" (Chart Corrections) can be seen on [www.kms.dk/soekortrettelser](http://www.kms.dk/soekortrettelser). "Efterretninger for Søfarende" (EfS) published by The Royal Danish Administration of Navigation and Hydrography brings information of Significance to navigation, including information of preliminary and temporary character. Can be seen on [www.frv.dk](http://www.frv.dk)

(KMS, 26. marts 2010)