



SØKORTRETTELSER 11

CHART CORRECTIONS

Rettelse nr. / Correction no. 70 - 72



© Kort & Matrikelstyrelsen
ISSN 0905-1481

Kort / Chart	Rettelse nr. / Correction no.	Kort / Chart	Rettelse nr. / Correction no.
60	70	D	72
152 (INT 1373)	71		


Fra 1. april 2010 ophører udgivelsen af den trykte udgave af publikationen Søkortrettelser.
Denne er således sidste trykte udgave af Søkortrettelser.
Ref. Søkortrettelser 9 2010

*As of April 1, 2010, Chart Corrections will no longer be distributed in printed format.
This is the final printed edition of Chart Corrections.
Ref. Chart Corrections 9 2010*

Rettelse nr. / Correction no.
Kort / Chart

70 60	Sylt W Udtag på 1) - 6) <i>Delete in 1) - 6)</i>	<i>VRV</i> ↓	1) 54°54,6'N 8°16,1'E 2) 54°54,5'N 8°16,6'E 3) 54°54,5'N 8°17,3'E 4) 54°54,0'N 8°16,1'E 5) 54°54,0'N 8°16,8'E 6) 54°54,0'N 8°17,1'E
	Udtag område med  begrænset af ----- mellem 7) - 10) <i>Delete area with  bounded by ----- between 7) - 10)</i>		7) 54°54,4'N 8°17,8'E 8) 54°54,6'N 8°16,1'E 9) 54°54,0'N 8°16,1'E 10) 54°54,0'N 8°17,7'E

(N/S 11 2010)

71 152 (INT 1373)	Strynø Anlægsbro E Tilføj / Insert	 (1.4.-15.11.) 2 buoys	54°54,178'N 10°37,952'E
-----------------------------	--	--	-------------------------

(11/312 2010)

72 D	Signaturforklaring Ref. Søkortrettelser / Chart Corrections 10 2010 Tilføj medfølgende udsnit <i>Insert accompanying block</i>		57°30'N 15°00'E
----------------	--	--	-----------------

(KMS, marts 2010)

Havneoplysninger

www.danskehavnelods.dk

Bisserup Havn

Tekst i afsnittet **Havnekontor** opdateret.
(*Bisserup Sejlklub, 14. marts 2010*)

Hobro Lystbådehavn

Tekst i afsnittet **Havnekontor** opdateret.
(*Hobro Sejlklub, 11. marts 2010*)

Esbjerg Havn

Anmærkning tilføjet.
(*7/244 2010*)

Odense Havn

Tekst i afsnittet **Havnekontor** opdateret.
(*Odense Havn, 22. og 24. marts 2010*)

Hejlsminde Lystbådehavn

Anmærkning tilføjet.
(*11/314 2010*)

Voer Anlægsbro

Anmærkning tilføjet.
(*11/315 2010*)

Hjarbæk Havn

Anmærkning udtaget.
Tekst i afsnittene **Ressourcer** og
Havnekontor opdateret.
Plan opdateret.
(*Viborg Sejlklub, 11. marts 2010*)

Den danske Havnelods, Erhvervshavne

Side 356 - Odense Havn

Erstat afsnittet **Havnekontor** med:

Telefon 72 28 20 00 / 72 28 20 10

(døgnvagt)

Telefax 72 28 20 30

VHF kanal 12 (lyttevagt mandag-fredag

kl. 0800-1530)

E-post: info@odensehavn.dk /

havnekontor@odensehavn.dk

Hjemmeside: www.odensehavn.dk.

(*Odense Havn, 22. og 24. marts 2010*)

Udsnit kort/Block chart D.

	Grænse for indre territoriale farvand (ret basislinje) Limit of internal waters (straight baseline)
	Grænse for ydre territoriale farvand Limit of Outer Territorial Sea
	Grænse for tilstødende zone Limit of Contiguous Zone
	Grænse for eksklusive økonomiske zone Limit of Exclusive Economic Zone
	International grænse tilsøs International maritime boundary

Søkortrettelser/Chart Corrections 11/72 2010

Søkortrettelser / *Chart Corrections*
på internet
<http://www.kms.dk>

"Søkortrettelser" indeholder de officielle rettelser til danske, grønlandske og færøske søkort. "Søkortrettelser" fås i abonnement og udsendes desuden som bilag til Efterretninger for Søfarende (EfS). Oplysningerne i parentes efter rettelserne refererer til EfS (nr./løbenr. år) eller anden kilde. Abonnement på "Søkortrettelser" kan tegnes for et kalenderår ved henvendelse til: Iver C. Weilbach & Co. A/S, Toldbodgade 35, DK-1253 København K. Telefon: 33 34 35 60. E-post: nautical@weilbach.dk. Pris for levering i 2010 kr. 105 inkl. moms.

"Chart Corrections" contains the official corrections to Danish, Greenland and Faroese charts. "Chart Corrections" are available as a subscription. Furthermore, they are annexed "Efterretninger for Søfarende" (Danish NtM). The figures in brackets after the corrections refer to EfS (no./serial no. year) or other source. For orders or enquiries about subscription please contact: Iver C. Weilbach & Co. A/S, Toldbodgade 35, DK-1253 København K. Telephone: 33 34 35 60. E-mail: nautical@weilbach.dk. Price for subscription in 2010 DKK 105 VAT included.

© Kort & Matrikelstyrelsen 2010

Gengivelse er tilladt med tydelig kildeangivelse. Havneplaner mærket "© Kort & Matrikelstyrelsen" må ikke gengives eller reproduceres medmindre der foreligger skriftlig tilladelse hertil.