



SØKORTRETTELSER

CHART CORRECTIONS






8

Rettelse nr. / Correction no. 45 - 59

© Kort & Matrikelstyrelsen
ISSN 0905-1481

Kort / Chart	Rettelse nr. / Correction no.	Kort / Chart	Rettelse nr. / Correction no.
100	45	123	53
101 (INT 1301)	46	142 (INT 1368)	54
103 (INT 1303)	47, 48	158 (INT 1376)	55
104	49, 50	196	56, 57, 58
108 (INT 1448)	51, 52	197	59

Rettelse nr. / Correction no.
Kort / Chart


- 45**
100 **Læsø Rende**
Flyt fra 1) til 2) / Move from 1) to 2)  1) 57°11,61'N 10°33,29'E
2) 57°13,31'N 10°34,70'E
(8/181 2009)
- 46**
101 (INT 1301) **Læsø Rende. Landdybet**
Flyt fra 1) til 2) / Move from 1) to 2)  1) 57°11,61'N 10°33,29'E
2) 57°13,31'N 10°34,70'E
(8/181 2009)
- 47**
103 (INT 1303) **Femern Bælt**
Tilføj / Insert  54°35,111'N 11°21,192'E
Fl(4)Y.10s 3 tønder / buoys
Målestationer / Recording Stations
(8/175 2009)
- 48**
103 (INT 1303) **Femern Bælt. Puttgarden NE**
Tilføj / Insert  54°32,20'N 11°17,28'E
Fl(5)Y.20s 5 tønder / buoys
ODAS
(N/S 7/09)
- 49**
104 **Femern Bælt**
Tilføj / Insert  54°35,111'N 11°21,192'E
Fl(4)Y.10s 3 tønder / buoys
Målestationer / Recording Stations
(8/175 2009)

2

50
104

Wustrow NE

Tilføj / Insert

FI(5)Y.20s  Y
ODAS

54°06,84'N 11°35,88'E



(N/S 7/09)

51

108 (INT 1448)
+ Plan A

Sælhundeholm Løb

Ret / Amend
til / to

YB  No 32
 No 32

56°38,270'N 8°16,353'E

Justeret / adjusted position

(8/182 2009)

52

108 Plan A

Thyborøn Kanal. Svanholm S

Udtag / Delete

 Y

56°41,764'N 8°14,209'E

(8/183 2009)

53

123

Læsø Rende. Landdybet

Udtag på 1) / Delete in 1)

Tilføj på 2) / Insert in 2)

G 


1) 57°11,61'N 10°33,29'E

2) 57°13,31'N 10°34,70'E


(8/181 2009)

54

142 (INT 1368)

Femern Bælt

Tilføj på 1) og 2) / Insert in 1) and 2)

FI(4)Y.10s 
Målestation / Recording Station

1) 54°44,852'N 10°59,637'E

2) 54°42,830'N 11°10,968'E


(8/175 2009)

55

158 (INT 1376)

Tragten SW

Tilføj på 1) – 4) / Insert in 1) – 4)

(1.4. – 15.11.) 

1) 55°32,754'N 9°46,297'E

2) 55°33,778'N 9°46,586'E

3) 55°34,102'N 9°47,012'E

4) 55°33,287'N 9°48,459'E


(8/178 2009)

56

196

Femern Bælt


Tilføj på 1) – 3) / Insert in 1) – 3)

FI(4)Y.10s 

Tilføj tæt ved / Insert close by

Målestationer / Recording Stations

Tilføj på 4) – 6) / Insert in 4) – 6)

FI(4)Y.10s 
Målestation / Recording Station

1) 54°35,228'N 11°21,321'E

2) 54°35,098'N 11°21,426'E

3) 54°35,111'N 11°21,192'E

4) 54°44,852'N 10°59,637'E

5) 54°42,830'N 11°10,968'E



6) 54°37,244'N 11°23,968'E

Tilføj på 7) / Insert in 7)

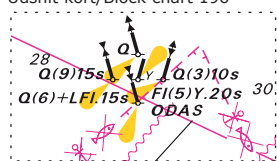

Målestation
Recording Station

7) 54°36,698'N 11°36,420'E

(8/175 2009)

- 57
196 **Femern Bælt. Puttgarden NE**
Tilføj medfølgende udsnit
Insert accompanying block
54°32,20'N 11°17,28'E
(N/S 7/09)
- 58
196 **Fehmarn**
Tilføj på 1) – 4) / *Insert in 1) – 4)*
FI(5)Y.20s 
ODAS
1) 54°32,94'N 11°01,20'E
2) 54°32,34'N 11°09,00'E
3) 54°28,86'N 11°16,44'E
4) 54°23,52'N 11°14,52'E
(N/S 7/09)
- 59
197 **Femern Bælt**
Tilføj / *Insert*

Målestation
Recording Station
54°36,440'N 11°45,750'E
(8/175 2009)

Udsnit kort/Block chart 196



Søkortrettelser/Chart Corrections 8/57 2009

Søkortrettelser / *Chart Corrections*
på internet
<http://www.kms.dk>

"Søkortrettelser" indeholder de officielle rettelser til danske, grønlandske og færøske søkort. "Søkortrettelser" fås i abonnement og udsendes desuden som bilag til Efterretninger for Søfarende (EFS). Oplysningerne i parentes efter rettelserne refererer til EFS (nr./løbenr. år) eller anden kilde. Abonnement på "Søkortrettelser" kan tegnes for et kalenderår ved henvendelse til: Iver C. Weilbach & Co. A/S, Toldbodgade 35, DK-1253 København K. Telefon: 33 34 35 60. E-post: nautical@weilbach.dk. Pris for levering i 2009 kr. 103 inkl. moms.

"Chart Corrections" contains the official corrections to Danish, Greenland and Faroese charts. "Chart Corrections" are available as a subscription. Furthermore, they are annexed "Efterretninger for Søfarende" (Danish NtM). The figures in brackets after the corrections refer to EFS (no./serial no. year) or other source. For orders or enquiries about subscription please contact: Iver C. Weilbach & Co. A/S, Toldbodgade 35, DK-1253 København K. Telephone: 33 34 35 60. E-mail: nautical@weilbach.dk. Price for subscription in 2009 DKK 103 VAT included.

© Kort & Matrikelstyrelsen 2009

Gengivelse er tilladt med tydelig kildeangivelse. Havneplaner mærket "© Kort & Matrikelstyrelsen" må ikke gengives eller reproduceres medmindre der foreligger skriftlig tilladelse hertil.