



SØKORTRETTELSER 41


CHART CORRECTIONS

Rettelse nr. / Correction no. 453 - 474
















© Kort & Matrikelstyrelsen
ISSN 0905-1481







Kort / Chart	Rettelse nr. / Correction no.	Kort / Chart	Rettelse nr. / Correction no.
60	453	171	465, 466, 467, 468
117	454	1100	469
118	455	1114	470
141 (INT 1370)	456	1400	471
142 (INT 1368)	457, 458, 459, 460	1412	472, 473
152 (INT 1373)	461, 462, 463, 464	1416	474

Rettelse nr. / Correction no.
Kort / Chart

453 60	Østerdyb Tilføj medfølgende udsnit <i>Insert accompanying block</i>		ca. 55°13,8'N 8°31,1'E <i>(41/880 2009)</i>
454 117	Kronprins Frederiks Bro S Ret / Amend	⊠	55°50,55'N 12°02,38'E <i>(41/871 2009)</i>
	til / to	○ <i>Obstn</i>	
455 118	Kronprins Frederiks Bro S Ret / Amend	⊠	55°50,55'N 12°02,38'E <i>(41/871 2009)</i>
	til / to	○ <i>Obstn</i>	
456 141 (INT 1370)	Kerteminde Bugt N Tilføj / Insert		55°28,19'N 10°44,31'E <i>(41/860 2009)</i>
		<i>Afmærket / Buoyed</i>	
457 142 (INT 1368)	Thurø S Ret / Amend	PA ○ <i>Wk 9m</i>	55°01,012'N 10°42,059'E justeret / <i>adjusted position</i>
	Til / to	○ <i>Wk 6,1m</i>	<i>(41/864 2009)</i>

2

458 142 (INT 1368)	Thurø S Ret / Amend	PA  Wk 7,5m	55°00,794' N 10°41,656' E justeret / adjusted position
	Til / to	 Wk 6,6m	(41/865 2009)
459 142 (INT 1368)	Thurø S Tilføj med dybde 5,9m Insert with depth 5,9m	 Wk	55°00,813' N 10°41,124' E justeret / adjusted position
			(41/866 2009)
460 142 (INT 1368)	Thurø S Tilføj med dybde 4,3m Insert with depth 4,3m	 Wk	55°00,951' N 10°40,965' E
			(41/867 2009)
461 152 (INT 1373)	Thurø S Ret / Amend	PA  Wk 9m	55°01,012' N 10°42,059' E justeret / adjusted position
	Til / to	 Wk 6,1m	(41/864 2009)
462 152 (INT 1373)	Thurø S Ret / Amend	PA  Wk 7,5m	55°00,794' N 10°41,656' E justeret / adjusted position
	Til / to	 Wk 6,6m	(41/865 2009)
463 152 (INT 1373)	Thurø S Ret / Amend	PA 	55°00,813' N 10°41,124' E justeret / adjusted position
	Til / to	 Wk 5,9m	(41/866 2009)
464 152 (INT 1373)	Thurø S Tilføj med dybde 4,3m Insert with depth 4,3m	 Wk	55°00,951' N 10°40,965' E
			(41/867 2009)
465 171	Thurø S Ret / Amend	PA  Wk 9m	55°01,012' N 10°42,059' E justeret / adjusted position
	Til / to	 Wk 6,1m	(41/864 2009)
466 171	Thurø S Ret / Amend	PA  Wk 7,5m	55°00,794' N 10°41,656' E justeret / adjusted position
	Til / to	 Wk 6,6m	(41/865 2009)

467 171	Thurø S Ret / Amend	PA 	55°00,813'N 10°41,124'E justeret / adjusted position
	Til / to	 Wk 5,9m	(41/866 2009)
468 171	Thurø S Tilføj med dybde 4,3m Insert with depth 4,3m	 Wk	55°00,951'N 10°40,965'E (41/867 2009)
469 1100	Ret stednavn / Amend place name "Qagdlumiut imâ" til "Qagdlimiut imâ"		ca. 60°41,0'N 45°21,0'W (KMS, 7. oktober 2009)
470 1114	Ret stednavn / Amend place name "QAGDLUMIUT IMÂ" til "QAGDLIMIUT IMÂ"		ca. 60°40,2'N 45°21,0'W
	Ret stednavn / Amend place name "Qagdlumiut" til "Qagdlimiut"		ca. 60°42,4'N 45°22,80'W
	Ret stednavn / Amend place name "Qagdlumiut" til "Qagdlimiut"		ca. 60°42,9'N 45°21,80'W (KMS, 7. oktober 2009)
471 1400	Ret stednavn / Amend place name "Camp Lloyd" til "Kangerlussuup Umiarsualivia"		ca. 66°58,2'N 50°57,2'W (KMS, 7. oktober 2009)
472 1412	Ret korttitel / Amend chart title QÂQATSIAQ-CAMP LLOYD til / to QÂQATSIAQ- KANGERLUSSUUP UMIARSUALIVIA Ret stednavn / Amend place name "CAMP LLOYD" til / to "KANGERLUSSUUP UMIARSUALIVIA"		ca. 66°58,2'N 50°57,2'W (KMS, 7. oktober 2009)
473 1412 Plan	Ret / Amend "CAMP LLOYD" til / to "KANGERLUSSUUP UMIARSUALIVIA"		(KMS, 7. oktober 2009)
474 1416	Agto NW. Ivnalikasik SE Ref. Søkortretelser / Chart Corrections 40/446 2009 Udtag på 1) / Delete in 1) Tilføj på 2) / Insert in 2)	 822  822 	1) 67°57,6'N 53°38,5'W 2) 67°57,18'N 53°37,60'W (40/853 2009)

Havneoplysninger

www.danskehavnelods.dk

Bågø Havn og Lysbådehavn

Anmærkning opdateret.

(41/869 2009)

Hjarnø Bro

Anmærkning tilføjet.

(41/873 2009)

Gjøl Fiskeri- og Lystbådehavn

Anmærkning opdateret.

(41/877 2009)

Øer Havn

Anmærkning udtaget. Tekst i afsnittet

Havnen opdateret.

(41/875 2009)

Den grønlandske Havnelods

Side 10, 64, 65 og 437:

Ret stednavnet "*Qallumiut*" til "*Qallimiut*"

og "*Qagdlumiut*" til "*Qagdlimiut*"

(KMS, 7. oktober 2009)

Side 12, 168, 169, 170 og 433 samt i Tillæg 2, side 9 og 10:

Ret "*Camp Lloyd*" til "*Kangerlussuup Umiarsualivia*"

(KMS, 7. oktober 2009)

Sejladsanvisninger

Den grønlandske Lods I, Vestgrønland

Side 128 og 355:

Ret stednavnet "*Qagdlumiut*" til "*Qagdlimiut*".

(KMS, 7. oktober 2009)

Udsnit kort/Block Chart 60



B L A N K

BLANK

Søkortrettelser / *Chart Corrections*
på internet
<http://www.kms.dk>

"Søkortrettelser" indeholder de officielle rettelser til danske, grønlandske og færøske søkort. "Søkortrettelser" fås i abonnement og udsendes desuden som bilag til Efterretninger for Søfarende (EfS). Oplysningerne i parentes efter rettelserne refererer til EfS (nr./løbenr. år) eller anden kilde. Abonnement på "Søkortrettelser" kan tegnes for et kalenderår ved henvendelse til: Iver C. Weilbach & Co. A/S, Toldbodgade 35, DK-1253 København K. Telefon: 33 34 35 60. E-post: nautical@weilbach.dk. Pris for levering i 2009 kr. 103 inkl. moms.

"Chart Corrections" contains the official corrections to Danish, Greenland and Faroese charts. "Chart Corrections" are available as a subscription. Furthermore, they are annexed "Efterretninger for Søfarende" (Danish NtM). The figures in brackets after the corrections refer to EfS (no./serial no. year) or other source. For orders or enquiries about subscription please contact: Iver C. Weilbach & Co. A/S, Toldbodgade 35, DK-1253 København K. Telephone: 33 34 35 60. E-mail: nautical@weilbach.dk. Price for subscription in 2009 DKK 103 VAT included.

© Kort & Matrikelstyrelsen 2009

Gengivelse er tilladt med tydelig kildeangivelse. Havneplaner mærket "© Kort & Matrikelstyrelsen" må ikke gengives eller reproduceres medmindre der foreligger skriftlig tilladelse hertil.