



# SØKORTRETTELSER 34

## CHART CORRECTIONS

Rettelse nr. / Correction no. 384 - 391

© Kort & Matrikelstyrelsen  
ISSN 0905-1481

Kort / Chart	Rettelse nr. / Correction no.	Kort / Chart	Rettelse nr. / Correction no.
60	384	94 (INT 1411)	389
61	385	95 (INT 1451)	390
92 (INT 1300)	386, 387	2702	391
93 (INT 1044)	388		

**Rettelse nr. / Correction no.**

Kort / Chart

**384**

60

**Fanø Bugt**

Udtag mellem 1) - 2)  
Delete between 1) - 2)



- 1) 55°24,68'N 8°22,85'E  
kyst / shore  
2) 55°16,11'N 8°02,43'E  
ramme / border

(FRV og JD Contractor, 25. august  
og 34/706 2009)

**385**

61

**Fanø Bugt**

Udtag mellem 1) - 2)  
Delete between 1) - 2)



- 1) 55°24,68'N 8°22,85'E  
kyst / shore  
2) 55°19,46'N 8°09,45'E  
ramme / border

(FRV og JD Contractor, 25. august  
og 34/706 2009)

**386**

92 (INT 1300)

**Hanstholm W - Norge**

Ret mellem 1) - 2) og 3) - 4)  
Amend between 1) - 2) and 3) - 4)



til / to



Udtag mellem 2) - 3)  
Delete between 2) - 3)



- 1) 57°05,00'N 8°19,70'E  
ramme / border  
2) 57°13,778'N 8°21,630'E  
3) 57°32,71'N 8°10,20'E  
international grænse / boundary  
4) 58°04,30'N 7°54,95'E  
kyst / shore

(FRV og JD Contractor, 25. august  
og 34/706 2009)

**387**

92 (INT 1300)

**Sverige. Bonden W**

Udtag område med    begrænset af - - - - -

Delete area with    bounded by - - - - -


58°12,0'N 11°15,7'E


(Ufs 270/5798 2009)

**388**


93 (INT 1044)


**Fanø Bugt og Jylland W**

Udtag mellem 1) - 2) og 3) - 4)   
Delete between 1) - 2) and 3) - 4)

Ret mellem 2) - 3) og 4) - 5)   
Amend between 2) - 3) and 4) - 5)

til / to 

Udtag mellem 6) - 7), 8) - 9) og 10) - 11)   
Delete between 6) - 7), 8) - 9) and 10) - 11)

Ret mellem 7) - 8), 9) - 10) og 11) - 12)   
Amend between 7) - 8), 9) - 10) and 11) - 12)

til / to 

1) 55°24,68'N 8°22,85'E  
kyst / shore  
2) 55°12,298'N 7°54,659'E  
3) 55°12,131'N 7°54,348'E  
4) 55°08,22'N 7°46,31'E  
international grænse / boundary  
5) 54°59,96'N 7°29,79'E  
ramme / border


6) 55°54,00'N 8°09,20'E  
kyst / shore  
7) 56°02,267'N 7°54,777'E  
8) 56°03,581'N 7°54,832'E  
9) 57°00,741'N 8°15,663'E  
10) 57°02,331'N 8°17,177'E  
11) 57°02,995'N 8°17,764'E  
12) 57°11,96'N 8°22,57'E  
ramme / border


(FRV og JD Contractor, 25. august og 34/706 2009)

**389**

94 (INT 1411)

**Fanø Bugt**

Udtag mellem 1) - 2) og 3) - 4)   
Delete between 1) - 2) and 3) - 4)

Ret mellem 2) - 3) og 4) - 5)   
Amend between 2) - 3) and 4) - 5)

til / to 


1) 55°24,68'N 8°22,85'E  
kyst / shore  
2) 55°12,298'N 7°54,659'E  
3) 55°12,131'N 7°54,348'E  
4) 55°08,22'N 7°46,31'E  
international grænse / boundary  
5) 54°55,00'N 7°19,69'E  
ramme / border

(FRV og JD Contractor, 25. august og 34/706 2009)

**390**

95 (INT 1451)

**Fanø W**

Udtag mellem 1) - 2)   
Delete between 1) - 2)

1) 55°24,68'N 8°22,85'E  
kyst / shore  
2) 55°23,97'N 8°20,23'E  
ramme / border

(FRV og JD Contractor, 25. august og 34/706 2009)

**391**  
2702

**Hochstetterbugten. Kap Klinkerfues S**  
Tilføj / *Insert*

<sup>(2)</sup>  
+

75°14,7'N 20°40,6'W

(34/709 2009)

## Havneoplysninger

*www.danskehavnelods.dk*

**Aggersundbroen**  
Anmærkning tilføjet.

(34/703 2009)

**Ærøskøbing Havn**  
Anmærkning tilføjet.

(34/696 2009)

**Frederiksværk Stålvalseværks  
Havn**

Tekst i afsnittet **Særlige bestemmelser**  
opdateret.

(34/711 2009)

Søkortrettelser / *Chart Corrections*  
på internet  
<http://www.kms.dk>

---

"Søkortrettelser" indeholder de officielle rettelser til danske, grønlandske og færøske søkort. "Søkortrettelser" fås i abonnement og udsendes desuden som bilag til Efterretninger for Søfarende (EFS). Oplysningerne i parentes efter rettelserne refererer til EFS (nr./løbenr. år) eller anden kilde. Abonnement på "Søkortrettelser" kan tegnes for et kalenderår ved henvendelse til: Iver C. Weilbach & Co. A/S, Toldbodgade 35, DK-1253 København K. Telefon: 33 34 35 60. E-post: [nautical@weilbach.dk](mailto:nautical@weilbach.dk). Pris for levering i 2009 kr. 103 inkl. moms.

"Chart Corrections" contains the official corrections to Danish, Greenland and Faroese charts. "Chart Corrections" are available as a subscription. Furthermore, they are annexed "Efterretninger for Søfarende" (Danish NiM). The figures in brackets after the corrections refer to EFS (no./serial no. year) or other source. For orders or enquiries about subscription please contact: Iver C. Weilbach & Co. A/S, Toldbodgade 35, DK-1253 København K. Telephone: 33 34 35 60. E-mail: [nautical@weilbach.dk](mailto:nautical@weilbach.dk). Price for subscription in 2009 DKK 103 VAT included.

---

© Kort & Matrikelstyrelsen 2009

Gengivelse er tilladt med tydelig kildeangivelse. Havneplaner mærket "© Kort & Matrikelstyrelsen" må ikke gengives eller reproduceres medmindre der foreligger skriftlig tilladelse hertil.