


2

217

103 (INT 1303)

Femern Bælt N

Udtag på 1) – 3) / Delete in 1) – 3)

 Fl(5)Y.20s
Målestation / Recording Station

- 1) 54°35,50'N 11°27,00'E
- 2) 54°36,70'N 11°24,50'E
- 3) 54°38,00'N 11°21,70'E

(18/379 2009)


218

104

Femern Bælt N

Ref: Søkortrettelser / Chart Corrections 40/398 2008

Udtag på 1) – 8) / Delete in 1) – 8)

 Fl(5)Y.20s

Udtag på 9) og 10)

Delete in 9) og 10)

Målestationer / Recording Stations


- 1) 54°30,60'N 11°54,30'E
- 2) 54°31,60'N 11°54,30'E
- 3) 54°33,00'N 11°36,00'E
- 4) 54°33,00'N 11°33,00'E
- 5) 54°34,00'N 11°30,00'E
- 6) 54°35,50'N 11°27,00'E
- 7) 54°36,70'N 11°24,50'E
- 8) 54°38,00'N 11°21,70'E
- 9) 54°34,7'N 11°28,3'E
- 10) 54°31,3'N 11°54,3'E


(18/379 2009)

219

109 (INT 1449)

Livø Bredning. Nykøbing N

Tilføj  i et område begrænset af
--- mellem 1) – 6)

Insert  in an area bounded by ---
joining 1) – 6)

Tilføj på 1) – 6) / Insert in 1) – 6)



- 1) 56°49,36'N 8°52,51'E
- 2) 56°49,28'N 8°52,20'E
- 3) 56°49,18'N 8°51,85'E
- 4) 56°49,06'N 8°51,99'E
- 5) 56°49,12'N 8°52,37'E
- 6) 56°49,25'N 8°52,65'E

(18/393 2009)

220

112 (INT 1380)

Kalø Vig. Vejlbj Hage SE

Tilføj / Insert



56°11,85'N 10°17,25'E

(18/391 2009)

221

132 (INT1332)

Sundet

LOMMABUKTEN. ANKERPLADS

Erstat noten med medfølgende note

**LOMMABUKTEN. ANCHORAGE
AREA**

Replace the note by accompanying note

(Ufs 253/5525 2009)

222

133 (INT1331)

Sundet



LOMMABUKTEN. ANKERPLADS

Erstat noten med medfølgende note

**LOMMABUKTEN. ANCHORAGE
AREA**

Replace the note by accompanying note

(Ufs 253/5525 2009)

- 223**
154 **Bockholmwik N**
Tilføj / *Insert* γ I (1.5. – 30.9.) 54°50,20'N 9°36,86'E
(NJS 18/09)
- 224**
196 **Femern Bælt N**
Ref: Søkortrettelser / *Chart Corrections* 40/411 2008
Udtag på 1) – 6) / *Delete in 1) – 6)*
1) 54°33,00'N 11°36,00'E
2) 54°33,00'N 11°33,00'E
3) 54°34,00'N 11°30,00'E
4) 54°35,50'N 11°27,00'E
5) 54°36,70'N 11°24,50'E
6) 54°38,00'N 11°21,70'E
(18/379 2009)
- Fl(5)Y.20s* 
Målestation / *Recording Station*
- 225**
197 **Femern Bælt N**
Ref: Søkortrettelser / *Chart Corrections* 40/412 2008
Udtag på 1) og 2) / *Delete in 1) and 2)*
1) 54°30,60'N 11°54,30'E
2) 54°31,60'N 11°54,30'E
(18/379 2009)
- Fl(5)Y.20s* 
Målestation / *Recording Station*

UDGIVELSER / *PUBLICATIONS*

Nye udgaver er udkommet / *New editions have been published*

Ny udgave af kort **112 (INT 1380)**, Århus Bugt. 14. udgave maj 2009.

Skala 1:75000. Tidligere udgave af kortet er annulleret. Den nye udgave af kortet indeholder generel opdatering.

New edition of chart 112 (INT 1380), Århus Bugt. 14th edition May 2009. Scale 1:75000.

Former edition of the chart is cancelled. The new edition includes general updating.

Ny udgave af kort **114 (INT 1377)**, Kattegat, Farvandet Nord for Fyn. 12. udgave maj 2009.

Skala 1:75000. Tidligere udgave af kortet er annulleret. Den nye udgave af kortet indeholder generel opdatering.

New edition of chart 114 (INT 1377), Kattegat, Farvandet Nord for Fyn. 12th edition May 2009. Scale 1:75000.

Former edition of the chart is cancelled. The new edition includes general updating.

Ny udgave af kort **141 (INT 1370)**, Storebælt, N-lige del. 20. udgave maj 2009.

Skala 1:75000. Tidligere udgave af kortet er annulleret. Den nye udgave af kortet indeholder generel opdatering.

New edition of chart 141 (INT 1370), Storebælt, N-lige del. 20th edition May 2009.

Scale 1:75000. Former edition of the chart is cancelled. The new edition includes general updating.

HAVNEOPLYSNINGER

www.danskehavnelods.dk

Dragør Havn

Tekst i afsnittet **Havnen** opdateret.
(18/385 2009)

Esbjerg Havn

Tekst i afsnittet **Havnen** opdateret.
Plan opdateret.
(18/397 2009)

Gedser Havn

Tekst i afsnittet **Havnen** opdateret.
(18/382 2009)

Korshavn Lystbådebro

Tekst i afsnittet **Fyr** opdateret.
(18/390 2009)

Den danske Havnelods, Erhvervshavne

Side 80 - Esbjerg Havn

Plan Esbjerg Nord:

Tilføj — — mellem 1) og 2)

1) 55°28,560'N 8°25,119'E

2) 55°28,588'N 8°25,208'E

Udtag samtlige lodskud og tilhørende uddybningsgrænser i bassin IV

Tilføj i området

Under opfyldning (2009)

(18/397 2009)

Note til kort 132 / Note for chart 132**LUNDÅKRA- OG LOMMABUKTEN. ANKERPLADSER**

Områderne har mindre god holdebund. Ved hård vind og stærk strøm tilrådes skibe at være sejlklar med kort varsel. For information om alternativ ankerplads kontaktes Sound VTS.

LUNDÅKRA- AND LOMMABUKTEN. ANCHORAGE AREAS

Poor holding ground in these areas. In strong winds and currents vessels are advised to remain at short readiness for sea. For alternative anchorages, contact Sound VTS.

Note til kort 133 / Note for chart 133**LOMMABUKTEN. ANKERPLADS**

Området har mindre god holdebund. Ved hård vind og stærk strøm tilrådes skibe at være sejlklar med kort varsel. For information om alternativ ankerplads kontaktes Sound VTS.

LOMMABUKTEN. ANCHORAGE AREA

Poor holding ground in the area. In strong winds and currents vessels are advised to remain at short readiness for sea. For alternative anchorages, contact Sound VTS.

BLANK

BLANK

Søkortrettelser / *Chart Corrections*
på internet
<http://www.kms.dk>

"Søkortrettelser" indeholder de officielle rettelser til danske, grønlandske og færøske søkort. "Søkortrettelser" fås i abonnement og udsendes desuden som bilag til Efterretninger for Søfarende (EFS). Oplysningerne i parentes efter rettelserne refererer til EFS (nr./løbenr. år) eller anden kilde. Abonnement på "Søkortrettelser" kan tegnes for et kalenderår ved henvendelse til: Iver C. Weilbach & Co. A/S, Toldbodgade 35, DK-1253 København K. Telefon: 33 34 35 60. E-post: nautical@weilbach.dk. Pris for levering i 2009 kr. 103 inkl. moms.

"Chart Corrections" contains the official corrections to Danish, Greenland and Faroese charts. "Chart Corrections" are available as a subscription. Furthermore, they are annexed "Efterretninger for Søfarende" (Danish NtM). The figures in brackets after the corrections refer to EFS (no./serial no. year) or other source. For orders or enquiries about subscription please contact: Iver C. Weilbach & Co. A/S, Toldbodgade 35, DK-1253 København K. Telephone: 33 34 35 60. E-mail: nautical@weilbach.dk. Price for subscription in 2009 DKK 103 VAT included.

© Kort & Matrikelstyrelsen 2009

Gengivelse er tilladt med tydelig kildeangivelse. Havneplaner mærket "© Kort & Matrikelstyrelsen" må ikke gengives eller reproduceres medmindre der foreligger skriftlig tilladelse hertil.