



SØKORTRETTELSER 14-15

CHART CORRECTIONS

Rettelse nr. / Correction no. 137 - 154

© Kort & Matrikelstyrelsen
ISSN 0905-1481


| Kort / Chart | Rettelse nr. / Correction no. | Kort / Chart | Rettelse nr. / Correction no. |
|----------------|-------------------------------|--------------|-------------------------------|
| 102 (INT 1302) | 137 | 188 | 145 |
| 103 (INT 1303) | 138, 139 | 195 | 146, 147 |
| 108 (INT 1448) | 140 | 196 | 148 |
| 111 (INT 1381) | 141 | 1118 | 149 |
| 128 (INT 1379) | 142 | 1500 | 150, 151 |
| 129 | 143 | 1512 | 152 |
| 152 (INT 1373) | 144 | 1513 | 153, 154 |

Rettelse nr. / Correction no.

Kort / Chart

137 **Odden Havn**
 102 (INT 1302) Udtag / Delete Siren(1)30s 55°58,34'N 11°22,32'E
 (14-15/303 2009)

138 **Rødbyhavn SW**
 103 (INT 1303) Tilføj / Insert 11₅ Rep(2009) 54°38,517'N 11°16,606'E
 (14-15/301 2009)





139 **Kieler Bucht**
 103 (INT 1303) Tilføj / Insert  Obstn 54°30,98'N 10°33,23'E
 Tilføj / Insert ++ 54°29,99'N 10°35,82'E
 (Nfs 14 2009)

140 **Skyum Øre**
 108 (INT 1448) Ret afgrænsning af afmærket havbrug på 1) til et område begrænset af --- mellem 2) - 5)
 Amend boundary of marked marine farm in 1) to an area bounded by --- joining 2) - 5)

Tilføj på 2) - 5) / Insert in 2) - 5)



(14-15/309 2009)

- 141**
111 (INT 1381) **Udbyhøj E og S**
Ret / Amend
til / to  56°36,231'N 10°20,435'E
- Ret / Amend
til / to  56°35,179'N 10°17,195'E
(14-15/305 2009)
- 142**
128 (INT 1379) **Odden Havn**
Udtag / Delete Siren(1)30s 55°58,34'N 11°22,32'E
(14-15/303 2009)
- 143**
129 **Odden Havn**
Udtag / Delete Siren(1)30s 55°58,34'N 11°22,32'E
(14-15/303 2009)
- 144**
152 (INT 1373) **Als Fjord**
Tilføj medfølgende udsnit
Insert accompanying block 55°00,5'N 9°41,5'E
(KMS, april 2009)
- 145**
188 **Wittow NE**
Tilføj medfølgende udsnit
Insert accompanying block 54°57,6'N 13°47,0'E
(BSH, 31. marts 2009)
- 146**
195 **Kieler Bucht**
Tilføj med dybde 14₃  *Obstr* 54°30,98'N 10°33,23'E
Insert with depth 14₃
Tilføj med dybde 15₁  *Wk* 54°29,99'N 10°35,82'E
Insert with depth 15₁
(NfS 14 2009)
- 147**
195 **Kieler Förde W**
Ref. Søkortrettelser / Chart Corrections
40/409 2008
Ret dybde 2 til 1₈ med tilhørende
dybdekurve 54°26,897'N 10°11,945'E
Amend depth 2 to 1₈ with associated
depth contour
R
(NfS 14 2009)
- 148**
196 **Rødbyhavn SW**
Erstat dybde 13₉ umiddelbart W for
anførte position med 54°38,517'N 11°16,606'E
Replace depth 13₉ immediately W of
position stated with
11₅ Rep(2009)
(14-15/301 2009)

- 149**
1118 **Ika Fjord N**
Tilføj mellem 1) - 2)
Insert between 1) - 2) MR + + + + + 1) 61°11,00'N 48°03,13'W
2) 61°11,00'N 48°02,71'W

(Grønlands Hjemmestyre,
25. april 2000)
- 150**
1500 **Jakobshavns Isfjord**
Ref. Søkortrettelser / *Chart Corrections*
13/133 2009
Tilføj på 1) / *Insert in 1)* Område 1 1) 69°10'N 51°10'W
Area 1
Tilføj på 2) / *Insert in 2)* Område 2 2) 69°09'N 51°00'W
Area 2

(KMS, april 2009)
- 151**
1500 **Grønne Ejland**
Tilføj medfølgende udsnit
Insert accompanying block 69°51'N 51°57'W

(Grønlands Hjemmestyre,
17. april 2008)
- 152**
1512 **Grønne Ejland**
Tilføj medfølgende udsnit
Insert accompanying block 69°51'N 51°57'W

(Grønlands Hjemmestyre,
17. april 2008)
- 153**
1513 **Grønne Ejland**
Tilføj medfølgende udsnit
Insert accompanying block 69°51'N 51°57'W

(Grønlands Hjemmestyre,
17. april 2008)
- 154**
1513 **Jakobshavns Isfjord**
Ref. Søkortrettelser / *Chart Corrections*
13/134 2009
Tilføj på 1) / *Insert in 1)* Area 1 1) 69°10'N 51°10'W
Tilføj på 2) / *Insert in 2)* Area 2 2) 69°09'N 51°00'W

(KMS, april 2009)

UDGIVELSER / *PUBLICATIONS*

Søkortrettelser nytryk / *Chart Corrections reprint*

Søkortrettelser 13 2009, 3. april 2009.

På grund af fejltryk (manglende sider) af ovennævnte Søkortrettelser bringes et nytryk som bilag til EfS 16 2009, 17. april 2009.

Bemærk venligst at pdf-udgaven af Søkortrettelser 13 2009, der findes at downloade på www.sokortrettelser.dk, ikke har været mangelfuld.

Chart Corrections 13 2009, 3 April 2009.

Due to misprint (missing pages) of abovementioned Chart Corrections a reprint will be enclosed Danish Notices to Mariners 16 2009, 17 April 2009.

Please note that the pdf edition of Chart Corrections 13 2009 available for download at www.sokortrettelser.dk has not been faulty.

Havneoplysninger

www.danskehavnelods.dk

Karrebæksmindebroen

Tekst i afsnittet Besejling opdateret.

(14-15/302 2009)

Odden Havn

Afsnittet **Tågesignal** udtaget.

Plan opdateret.

(14-15/303 2009)

Den danske havnelods, Erhvervshavne

Side 354 - Odden Havn

Afsnittet **Tågesignal** udtages.

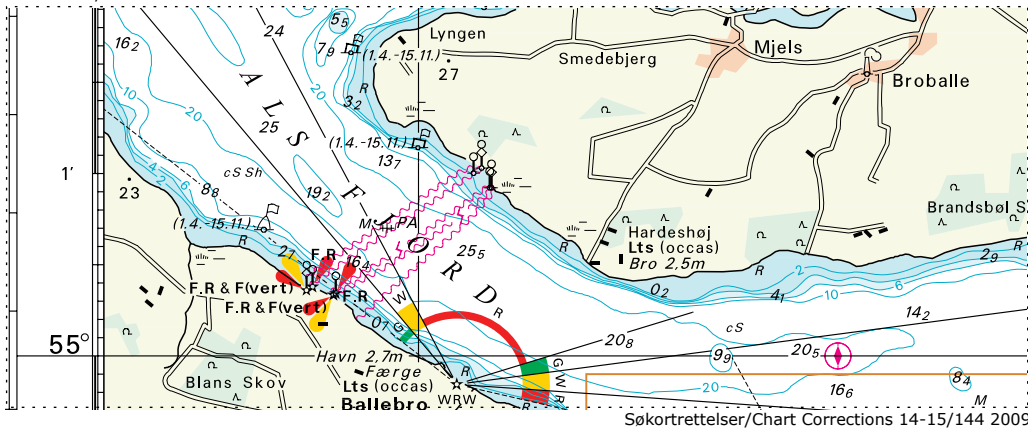
Planen:

Udtag Siren(1)30s på

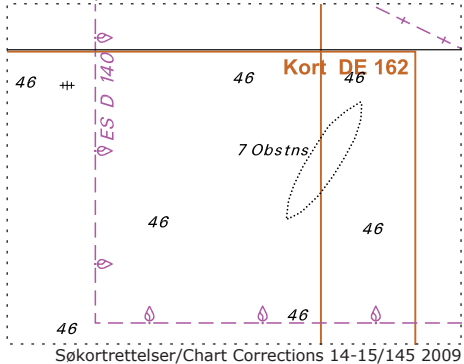
55°58,34'N 11°22,32'E

(14-15/303 2009)

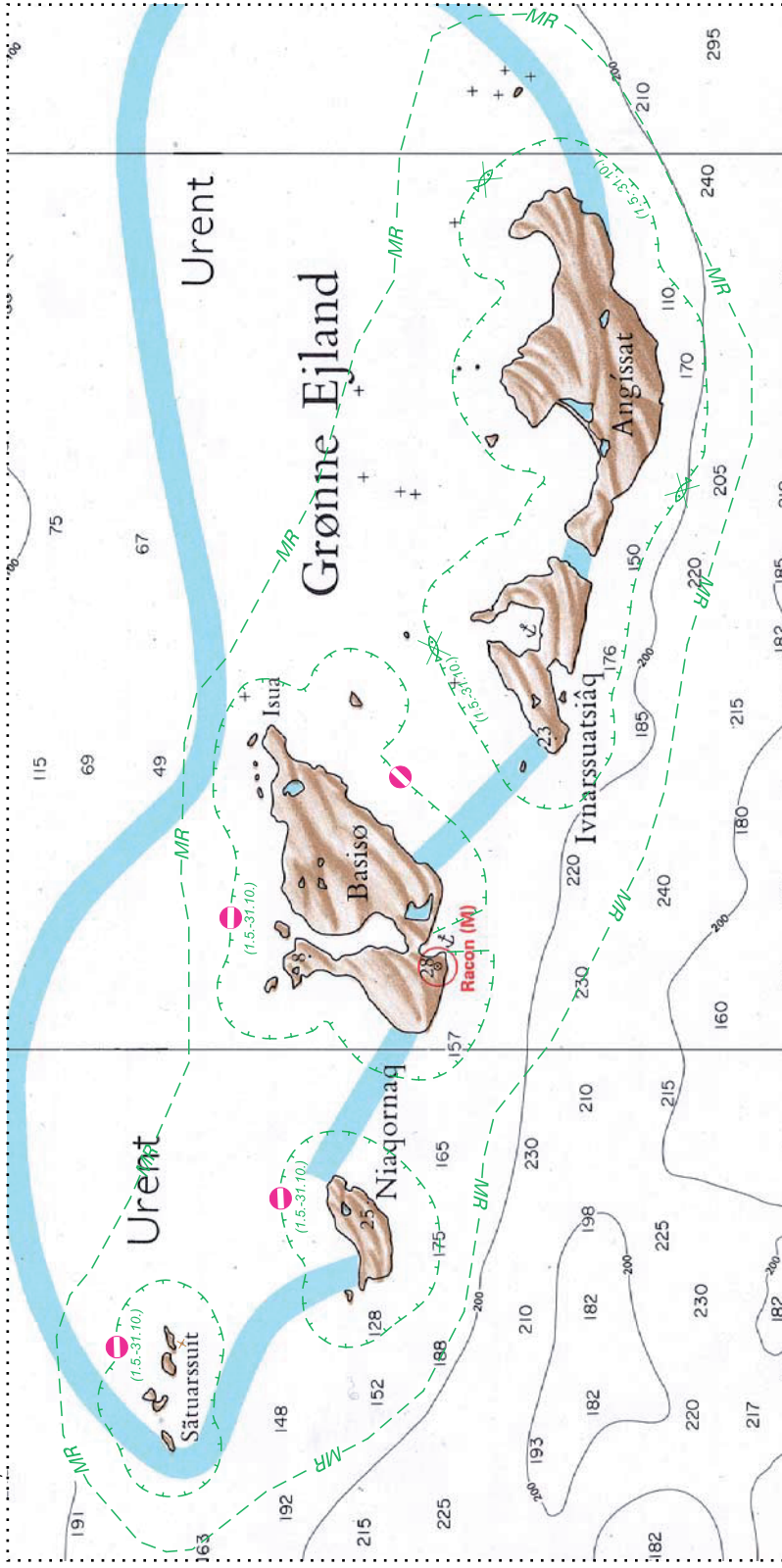
Udsnit kort/Block chart 152



Udsnit kort/Block chart 188

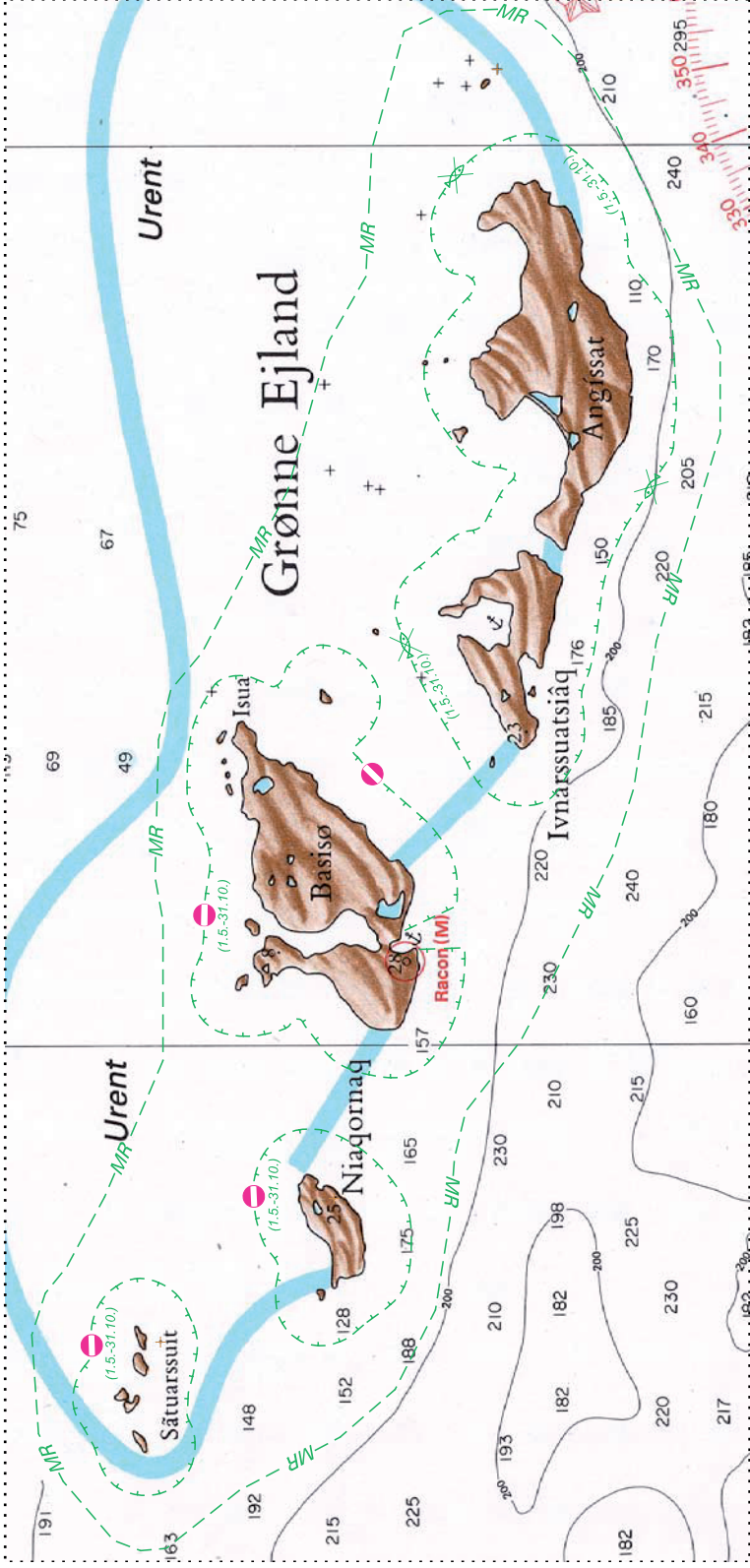


BLANK



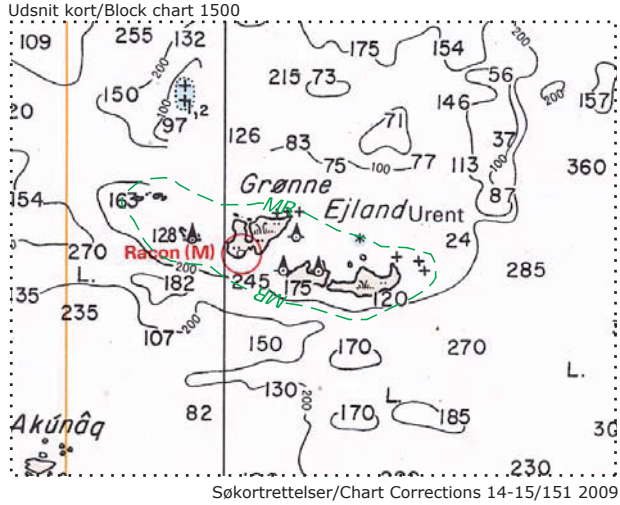
BLANK

Udsnit kort/Block chart 1513



Søkortrettelser/Chart Corrections 14-15/153 2009

BLANK



Søkortrettelser / *Chart Corrections*
på internet
<http://www.kms.dk>

"Søkortrettelser" indeholder de officielle rettelser til danske, grønlandske og færøske søkort. "Søkortrettelser" fås i abonnement og udsendes desuden som bilag til Efterretninger for Søfarende (EFS). Oplysningerne i parentes efter rettelserne refererer til EFS (nr./løbenr. år) eller anden kilde. Abonnement på "Søkortrettelser" kan tegnes for et kalenderår ved henvendelse til: Iver C. Weilbach & Co. A/S, Toldbodgade 35, DK-1253 København K. Telefon: 33 34 35 60. E-post: nautical@weilbach.dk. Pris for levering i 2009 kr. 103 inkl. moms.

"Chart Corrections" contains the official corrections to Danish, Greenland and Faroese charts. "Chart Corrections" are available as a subscription. Furthermore, they are annexed "Efterretninger for Søfarende" (Danish NtM). The figures in brackets after the corrections refer to EFS (no./serial no. year) or other source. For orders or enquiries about subscription please contact: Iver C. Weilbach & Co. A/S, Toldbodgade 35, DK-1253 København K. Telephone: 33 34 35 60. E-mail: nautical@weilbach.dk. Price for subscription in 2009 DKK 103 VAT included.

© Kort & Matrikelstyrelsen 2009

Gengivelse er tilladt med tydelig kildeangivelse. Havneplaner mærket "© Kort & Matrikelstyrelsen" må ikke gengives eller reproduceres medmindre der foreligger skriftlig tilladelse hertil.