



SØKORTRETTELSESR 51-52

CHART CORRECTIONS








Rettelse nr. / Correction no. 521 - 529


© Kort & Matrikelstyrelsen
ISSN 0905-1481

Kort / Chart	Rettelse nr. / Correction no.	Kort / Chart	Rettelse nr. / Correction no.
102 (INT 1302)	521	128 (INT 1379)	526
105 (INT 1450)	522	141 (INT 1370)	527
108 (INT 1448)	523	145 (INT 1371)	528
112 (INT 1380)	524	1314	529
114 (INT 1377)	525		

Rettelse nr. / Correction no.

Kort / Chart

521 102 (INT 1302)	Røsnæs N Udtag / Delete	Siren	55°45,119'N 10°56,720'E (51-52/1062 2008)
522 105 (INT 1450)	Aggersund Udtag / Delete Udtag / Delete	 ★ F.R & F(vert)  ★ F.R	56°59,82'N 9°18,35'E 56°59,86'N 9°18,28'E (51-52/1068 2008)
523 108 (INT 1448)	Helligsø SSW Tilføj / Insert		56°41,395'N 8°20,583'E
	Ret / Amend til / to	Bølgeenergianlæg 2 Bølgeenergianlæg	(51-52/1069 2008)
524 112 (INT 1380)	Endelave Havn Ret / Amend til / to	 F.R.  F.G.3s	55°45,7'N 10°16,3'E (51-52/1063 og 1064 2008)
525 114 (INT 1377)	Endelave Havn Ret / Amend til / to	 F.R.  F.G.3s	55°45,7'N 10°16,3'E (51-52/1063 og 1064 2008)

526 128 (INT 1379)	Røsnæs N Udtag / Delete	Siren(1)20s	55°45,119'N 10°56,720'E (51-52/1062 2008)
527 141 (INT 1370)	Røsnæs N Udtag / Delete	Siren(1)20s	55°45,119'N 10°56,720'E (51-52/1062 2008)
528 145 (INT 1371)	Røsnæs N Udtag / Delete	Siren(1)20s	55°45,119'N 10°56,720'E (51-52/1062 2008)
529 1314	Amitsuarssuk Tilføj / Insert		65°09,71'N 52°08,13'W (51-52/1071 2008)

UDGIVELSER / PUBLICATIONS

Sejladsanvisninger

Ny udgave udkommet

Den grønlandske Lods II, Østgrønland, 2. udgave 2008.

Tidligere udgave af Den grønlandske Lods II, Østgrønland, samt Tillæg 3 er annulleret.

Den grønlandske Lods I, Vestgrønland

Side 32, linje 6 (pkt. 2) og resten af siden samt tidligere rettelselsgang er erstattet med:

"2) Hjemmestyrets bekendtgørelse nr. 1 af 4. januar 2000 om havnereglement.

3) Statsministeriets protokol af 6. marts 1952 vedrørende *danske* (herunder *færoske*) fiskeres ret til fiskeri i *grønlandske* farvande; samt tillægsaftale af 1959 vedrørende oprettelse af landstationer, jfr. cirkulære af 25. juli 1960 fra politimesteren i *Grønland* vedrørende retten til erhvervsmæssigt fiskeri ved *Grønlands* kyster, se afsnit C.

4) Lov nr. 224 af 7. juni 1952 om udlændinges adgang til landet m.v., således som ændret ved lov nr. 104 af 21. april 1958, og som er trådt i kraft den 1. maj 1958.

5) Bekendtgørelse af 25. april 1979 om havneafgifter i *Grønland*.

6) Cirkulære af 7. januar 1954 angående benyttelse af skibes radiostationer i *grønlandske* havne, hvor der findes telegrafstationer.

7) Bekendtgørelse af 5. januar 1955 om sejlads i det indre af *Arsuk Fjord*.

8) Bekendtgørelse af 26. februar 1960 vedrørende afspærring af en del af *Wolstenholme Fjord (Ũmánap Kangerdlua)* og landområdet S herfor.

9) Handelsministeriets bekendtgørelse nr. 26 af 10. februar 1961 om olieforurening af havet.

10) Kgl. anordning nr. 27 af 11. februar 1961 om sølovens ikrafttræden for *Grønland*.

11) Kgl. anordning nr. 28 af 11. februar 1961 om skibsregistreringslovens ikrafttræden for *Grønland*.

Herunder:

Handelsministeriets bekendtgørelse nr. 55 af 15. marts 1961 om registrering af skibe hjemmehørende på *Grønland*."

Side 33, hele siden samt tidligere rettelser udgår og erstattes med:

"12) Kgl. anordning nr. 29 af 11. februar 1961 om lov om skibsregistreringsafgifters ikrafttræden for *Grønland*.

13) Kgl. anordning nr. 30 af 11. februar 1961 om skibstilsynslovens ikrafttræden for *Grønland*.

Herunder:

Handelsministeriets bekendtgørelse nr. 89 af 25. marts 1961 om særlig udrustning af skibe.

Handelsministeriets bekendtgørelse nr. 408 af 22. december 1960 om oppustelige flåder i fiskerskibe.

14) Kgl. anordning nr. 31 af 11. februar 1961 om skibsmålingslovens ikrafttræden for *Grønland*.

15) Lov nr. 111 af 26. april 1961 om regulering af fiskeriet i det nordøstlige *Atlantehav*.

16) Kgl. anordning nr. 191 af 27. maj 1963 om afgrænsningen af søterritoriet ved *Grønland*.

17) Søfartsstyrelsens bekendtgørelse nr. 779 af 18. august 2000 om regler for sejlads m.m. i visse *danske* farvande.

18) Grønlands Hjemmestyres landstingslov nr. 11 af 21. november 1984 om erhvervsmæssigt fiskeri.

19) Grønlands Hjemmestyres bekendtgørelse nr. 13 af 2. april 1985 om regulering af fiskeri ved tekniske bevaringsforanstaltninger.

20) Grønlands Hjemmestyres bekendtgørelse nr. 14 af 2. april 1985 om kontrol med fiskeri.

21) Søfartsstyrelsens bekendtgørelse nr. 170 af 17. marts 2003 om skibsrapporteringsystemer i *Grønland* (Meldetjeneste i *Grønland*).

22) Anordning om ikrafttræden for *Grønland* af lov om beskyttelse af havmiljøet (15. december 1994).

23) Overenskomst mellem Kongeriget Danmark og Kongeriget Norge om afgrænsning af kontinentalsoklen i området mellem *Grønland* og *Jan Mayen* og om grænsen mellem fiskerizonerne i området.

24) Anordning nr. 1004 af 15. oktober 2004 om ændring af anordning om afgrænsning af søterritoriet ved *Grønland*.

25) Søfartsstyrelsens bekendtgørelse nr. 229 af 4. april 1989 om afmærkning m.v. i dansk afmærkningsområde.

26) Søfartsstyrelsens bekendtgørelse nr. 939 af 27. november 1992 om beskyttelse af søkabler og undersøiske rørledninger (Kabelbekendtgørelsen).

- 27) Hjemmestyrets bekendtgørelse nr. 7 af 17. juni 1992 om Nationalparken i *Nord- og Østgrønland*.
- 28) Landstingslov nr. 11 af 12. november 1980 om naturfredning i *Grønland*.
- 29) Justitsministeriets bekendtgørelse nr. 1280 af 7. december 2006 om adgang til og vilkår for færdsel i visse dele af *Grønland*.
- 30) Justitsministeriets vejledning nr. 113 af 7. december 2006 om adgang til og vilkår for færdsel i visse dele af *Grønland*.
- 31) Grønlands Hjemmestyre, Begg. nr. 21 af 17. maj 1989 om naturreservat i *Melville Bugt*. Tidl. (Rigsombudsmanden i Grønland, Begg. om fredning af *Melville Bugt*, 27. juni 1980).
- 32) Hjemmestyrets bekendtgørelse nr. 10 af 15. juni 2007 om fredning af Ilulissat Isfjord (Jakobshavn).
- 33) Hjemmestyrets bekendtgørelse nr. 11 af 17. april 2008 om fredning af Kitsissunnguit/Grønne Ejland og et omkringliggende havområde."

Side 44, Fig. 4 udgår.

Side 88, hele siden udgår.

Side 89, hele siden udgår.

Side 90, hele siden udgår.

(KMS, 2008)

Havneoplysninger

Den danske Havnelods, Erhvervshavne

Side 8 - Aggersund Havn

Erstat afsnittet **Kabler** med:

Kabelfelt tæt E for Aggersundbroen.
Kabelskilte og kabelbåker på Aggersund
S-side.

(51-52/1068 2008)

www.danskehavnelods.dk

Aggersundbroen

Tekst i afsnittet **Kabler** opdateret.

(51-52/1068 2008)

Spodsbjerg Havn

Tekst i afsnittet **Fyr** opdateret.

(51-52/1059 2008)

Aggersund Havn

Tekst i afsnittet **Kabler** opdateret.

(51-52/1068 2008)

Udbyhøj Syd Havn

Tekst i afsnittet **Havnen** opdateret.

Plan opdateret.

(KMS, 18. december 2008)

Endelave Havn

Plan opdateret.

(51-52/1063 og 1064 2008)

Vordingborg Sydhavn

(Masnedssund)

Tekst i afsnittet **Havnen** opdateret.

(51-52/1057 2008)

Kalundborg Havn

Tekst i afsnittet **Havnen** opdateret.

(51-52/1058 2008)

Røsnæs Fiskerihavn

Tekst i afsnittet **Havnen** opdateret.

Afsnittet **Tågesignal** udtaget.

Plan opdateret.

*(51-52/1062 2008 og
Kalundborg Havn, 6. januar 2009)*

BLANK

Søkortrettelser / *Chart Corrections*
på internet
<http://www.kms.dk>

"Søkortrettelser" indeholder de officielle rettelser til danske, grønlandske og færøske søkort. "Søkortrettelser" fås i abonnement og udsendes desuden som bilag til Efterretninger for Søfarende (EFS). Oplysningerne i parentes efter rettelserne refererer til EFS (nr./løbenr. år) eller anden kilde. Abonnement på "Søkortrettelser" kan tegnes for et kalenderår ved henvendelse til: Schultz Distribution, Herstedvang 4, 2620 Albertslund. Telefon: 43 22 73 00. E-post: soekort@schultz.dk. Pris for levering i 2008 kr. 100 inkl. moms.

"Chart Corrections" contains the official corrections to Danish, Greenland and Faroese charts. "Chart Corrections" are available as a subscription. Furthermore, they are annexed "Efterretninger for Søfarende" (Danish NiM). The figures in brackets after the corrections refer to EFS (no./serial no. year) or other source. For orders or enquiries about subscription please contact: Schultz Distribution, Herstedvang 4, 2620 Albertslund. Telephone: 43 22 73 00. E-mail: soekort@schultz.dk. Price for subscription in 2008 DKK 100 VAT included.

© Kort & Matrikelstyrelsen 2008

Gengivelse er tilladt med tydelig kildeangivelse. Havneplaner mærket "© Kort & Matrikelstyrelsen" må ikke gengives eller reproduceres medmindre der foreligger skriftlig tilladelse hertil.