



# SØKORTRETTELSER 36

## CHART CORRECTIONS

Rettelse nr. / Correction no. 347 - 357

© Kort & Matrikelstyrelsen  
ISSN 0905-1481

Kort / Chart	Rettelse nr. / Correction no.	Kort / Chart	Rettelse nr. / Correction no.
85	347, 348, 349, 350	195	354, 355
152 (INT 1373)	351, 352	1116	356
157	353	1313	357

Rettelse nr. / Correction no.  
Kort / Chart**347****Midvágur. Midvaag**

85

Ret afgrænsning af afmærket havbrug på 1) til en linje mellem 2) - 6)  
*Amend boundary of marked marine farm in 1) to a line joining 2) - 6)*

1) 62°02,8'N 7°09,7'W

2) 62°02,75'N 7°09,95'W  
kyst / coast

3) 62°02,62'N 7°10,08'W

4) 62°02,56'N 7°08,92'W

5) 62°02,70'N 7°08,90'W

6) 62°02,92'N 7°09,61'W  
kyst / coast

(Landsverk, 2008)

**348****Sørvágsfjörður. Sørvaa Fjord**

85

Ret afgrænsning af afmærket havbrug på 1) til en linje mellem 2) - 6)  
*Amend boundary of marked marine farm in 1) to a line joining 2) - 6)*

1) 62°04,6'N 7°22,2'W

2) 62°04,68'N 7°22,68'W

3) 62°04,60'N 7°22,30'W

4) 62°04,45'N 7°21,90'W

5) 62°04,60'N 7°21,64'W

6) 62°04,70'N 7°22,67'W

7) 62°04,8'N 7°21,3'W

Ret afgrænsning af afmærket havbrug på 7) til en linje mellem 8) - 12)  
*Amend boundary of marked marine farm in 7) to a line joining 8) - 12)*

8) 62°04,94'N 7°21,75'W  
kyst / coast

9) 62°05,00'N 7°22,34'W

10) 62°04,86'N 7°22,42'W

11) 62°04,69'N 7°20,51'W

12) 62°04,76'N 7°20,47'W  
kyst / coast

(Landsverk, 2008)

349

85

**Trongisvágur. Trangisvaag**

Ret afgrænsning af afmærket havbrug på 1) til en linje mellem 2) - 5)  
*Amend boundary of marked marine farm in 1) to a line joining 2) - 5)*

1) 61°32,3'N 6°48,0'W

2) 61°32,12'N 6°48,16'W

3) 61°32,16'N 6°47,33'W

4) 61°32,29'N 6°47,35'W

5) 61°32,25'N 6°48,19'W

Ret afgrænsning af afmærket havbrug på 6) til en linje mellem 7) - 10)  
*Amend boundary of marked marine farm in 6) to a line joining 7) - 10)*

6) 61°32,5'N 6°45,6'W

7) 61°32,49'N 6°46,30'W

8) 61°32,45'N 6°45,86'W

9) 61°32,55'N 6°45,80'W

10) 61°32,60'N 6°46,25'W

*(Landsverk, 2008)*

350

85

**Vágstjørður. Vaag Fjord**

Ret afgrænsning af afmærket havbrug på 1) til en linje mellem 2) - 5)  
*Amend boundary of marked marine farm in 1) to a line joining 2) - 5)*

1) 61°27,9'N 6°47,0'W

2) 61°27,95'N 6°47,13'W

3) 61°27,84'N 6°47,13'W

4) 61°27,65'N 6°46,55'W

5) 61°27,79'N 6°46,35'W

6) 61°27,3'N 6°46,4'W

Ret afgrænsning af afmærket havbrug på 6) til en linje mellem 7) - 10)  
*Amend boundary of marked marine farm in 6) to a line joining 7) - 10)*

7) 61°27,51'N 6°46,40'W

8) 61°27,05'N 6°46,39'W

9) 61°27,05'N 6°46,25'W

10) 61°27,51'N 6°46,17'W

*(Landsverk, 2008)*

351

152 (INT 1373)

**Marstal N**

Ref.: Søkortrettelser / *Chart Corrections*  
 34/324 2008

Udtag / *Delete*PA ○ *Obstn*

54°52,38'N 10°31,69'E

*(36/755 2008)*

352

152 (INT 1373)

Plan C




**Marstal N**

Ref.: Søkortrettelser / *Chart Corrections*  
 34/325 2008

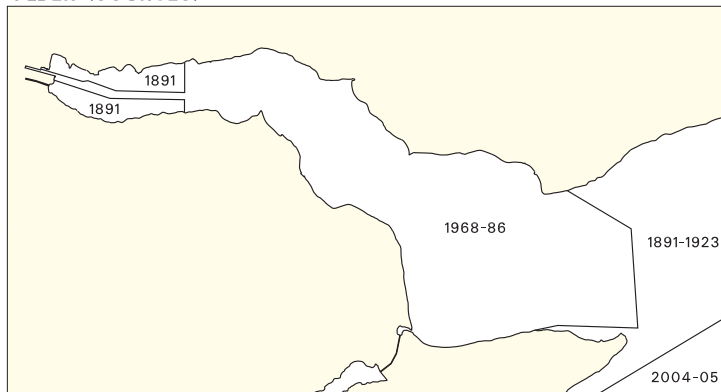
Udtag / *Delete*PA ○ *Obstn*

54°52,38'N 10°31,69'E

*(36/755 2008)*

- 353**  
157 **Vejle Fjord**  
Erstat kildedagrammet på nævnte  
position med medfølgende  
kildedagram  
*Replace source data diagram in this  
position with accompanying source  
data diagram.*  
(KMS, 4. september 2008) 55°36,9'N 9°40,2'E
- 354**  
195 **Marstal N**  
Ref.: Søkortrettelser / Chart Corrections  
34/327 2008 54°52,38'N 10°31,69'E  
Udtag / Delete PA  *Obstn* (36/755 2008)
- 355**  
195 **Marstal N**  
Ref.: Søkortrettelser / Chart Corrections  
34/328 2008 54°52,38'N 10°31,69'E  
Plan Udtag / Delete PA  *Obstn* (36/755 2008)
- 356**  
1116 **Qagssimiut SSE**  
Ret / Amend Qernqetuarssuit 60°41,7'N 47°0,5'W  
til / to Qernertuarssuit  
(KMS, 5. september 2008)
- 357**  
1313 **Maligfiup nunâ S**  
Tilføj / Insert  64°33,95'N 52°08,76'W  
(36/776 2008)

## KILDER (SOURCES)



© Kort &amp; Matrikelstyrelsen

Søkortrettelser/Chart Corrections 36/353 2008

## Havneoplysninger

*www.danskehavnelods.dk*

### Hirtshals Havn

Afsnittet **Havnen** opdateret.

(36/769 2008)

### Randers Havn

Afsnittet **Havnen** opdateret.

(36/767 2008)

Søkortrettelser / *Chart Corrections*  
på internet  
<http://www.kms.dk>

---

"Søkortrettelser" indeholder de officielle rettelser til danske, grønlandske og færøske søkort. "Søkortrettelser" fås i abonnement og udsendes desuden som bilag til Efterretninger for Søfarende (EFS). Oplysningerne i parentes efter rettelserne refererer til EFS (nr./løbenr. år) eller anden kilde. Abonnement på "Søkortrettelser" kan tegnes for et kalenderår ved henvendelse til: Schultz Distribution, Herstedvang 4, 2620 Albertslund. Telefon: 43 22 73 00. E-post: [soekort@schultz.dk](mailto:soekort@schultz.dk). Pris for levering i 2008 kr. 100 inkl. moms.

"Chart Corrections" contains the official corrections to Danish, Greenland and Faroese charts. "Chart Corrections" are available as a subscription. Furthermore, they are annexed "Efterretninger for Søfarende" (Danish NtM). The figures in brackets after the corrections refer to EFS (no./serial no. year) or other source. For orders or enquiries about subscription please contact: Schultz Distribution, Herstedvang 4, 2620 Albertslund. Telephone: 43 22 73 00. E-mail: [soekort@schultz.dk](mailto:soekort@schultz.dk). Price for subscription in 2008 DKK 100 VAT included.

---

© Kort & Matrikelstyrelsen 2008

Gengivelse er tilladt med tydelig kildeangivelse. Havneplaner mærket "© Kort & Matrikelstyrelsen" må ikke gengives eller reproduceres medmindre der foreligger skriftlig tilladelse hertil.