



SØKORTRETTELSESR 25





CHART CORRECTIONS

Rettelse nr. / Correction no. 227 - 232

© Kort & Matrikelstyrelsen
ISSN 0905-1481

Kort / Chart	Rettelse nr. / Correction no.	Kort / Chart	Rettelse nr. / Correction no.
61	227	132 (INT 1332)	230
104	228	143 (INT 1369)	231
128 (INT 1379)	229	160	232

Rettelse nr. / Correction no.
Kort / Chart

227 61	Horns Rev. Vyl N Tilføj med fyrdråbe <i>Insert with light flare</i>		55°27,992'N 7°49,918'E
		Fl(5)Y.20s 	
		Målestation / Recording Station	(25/513 2008)
228 104	Sverige. Maglarp W Udtag / Delete	 (R.Lts)	55°23,40'N 13°03,82'E
			(Ufs 211/4893 2008)
229 128 (INT 1379)	Sejersø NW Tilføj / Insert	⚡ PA	55°55,045'N 11°04,556'E
			(25/510 2008)
230 132 (INT 1332)	Sverige. Maglarp W Udtag / Delete	 (R.Lts)	55°23,40'N 13°03,82'E
			(Ufs 211/4893 2008)
231 143 (INT 1369)	Østerrenden N Fyr Ref. Søkortrettelser / Chart Corrections 23/209 2008		
	Tilføj / Insert		55°21,887'N 11°01,250'E
			(FRV, 18. juni 2008)

232 160	Lindholm og Bandholm rende		
	Ret / <i>Amend</i>	Iso.4s 15m 5M	54°53,1'N 11°26,3'E
	til / <i>to</i>	Iso.4s 13m 8M	
	Ret / <i>Amend</i>	Iso.2s 6m 5M	54°53,0'N 11°26,1'E
	til / <i>to</i>	Iso.2s 6m 8M	
	Ret / <i>Amend</i>	313°	54°50,9'N 11°31,1'E
	til / <i>to</i>	312,7°	
			(25/504 og 505 2008)

UDGIVELSER / PUBLICATIONS

Sejladsanvisninger

Sammenskrivning udkommer / *Compilation to be published*

Lettere revideret optryk af **Den Grønlandske Lods II, Østgrønland**. Publikationen, der er sammenskrevet med **Tillæg 3**, forventes udgivet ultimo september 2008. Tidligere udgave af Den Grønlandske Lods II, Østgrønland samt Tillæg 3 vil ikke blive annulleret med udgivelsen.

*Slightly revised reprint of **Den Grønlandske Lods II, Østgrønland**. The publication, compiled with **Tillæg 3**, is scheduled for publication late September 2008. Former edition of Den Grønlandske Lods II, Østgrønland and Tillæg 3 will not be cancelled on publication.*

Havneoplysninger

www.danskehavnelods.dk

Enstedværkets Havn

Tekst i afsnittet **Havnen** opdateret.
(25/507 2008)

Nakskov Havn

Tekst i afsnittet **Havnen** opdateret.
(25/506 2008)

Farø-Falsterbroen

Tekst i afsnittet **Besejling** opdateret.
(25/502 2008)

Sjælland-Farøbroen

Tekst i afsnittet **Besejling** opdateret.
(25/502 2008)

Kong Frederik IXs Bro

Tekst i afsnittet **Besejling** opdateret.
(25/503 2008)

BLANK

Søkortrettelser / *Chart Corrections*
på internet
<http://www.kms.dk>

"Søkortrettelser" indeholder de officielle rettelser til danske, grønlandske og færøske søkort. "Søkortrettelser" fås i abonnement og udsendes desuden som bilag til Efterretninger for Søfarende (EfS). Oplysningerne i parentes efter rettelserne refererer til EfS (nr./løbenr. år) eller anden kilde. Abonnement på "Søkortrettelser" kan tegnes for et kalenderår ved henvendelse til: Schultz Distribution, Herstedvang 4, 2620 Albertslund. Telefon: 43 22 73 00. E-post: soekort@schultz.dk. Pris for levering i 2008 kr. 100 inkl. moms.

"Chart Corrections" contains the official corrections to Danish, Greenland and Faroese charts. "Chart Corrections" are available as a subscription. Furthermore, they are annexed "Efterretninger for Søfarende" (Danish NtM). The figures in brackets after the corrections refer to EfS (no./serial no. year) or other source. For orders or enquiries about subscription please contact: Schultz Distribution, Herstedvang 4, 2620 Albertslund. Telephone: 43 22 73 00. E-mail: soekort@schultz.dk. Price for subscription in 2008 DKK 100 VAT included.

© Kort & Matrikelstyrelsen 2008

Gengivelse er tilladt med tydelig kildeangivelse. Havneplaner mærket "© Kort & Matrikelstyrelsen" må ikke gengives eller reproduceres medmindre der foreligger skriftlig tilladelse hertil.