



# SØKORTRETTELSER 21

## CHART CORRECTIONS

Rettelse nr. / Correction no. 191 - 194

© Kort & Matrikelstyrelsen  
ISSN 0905-1481

Kort / Chart	Rettelse nr. / Correction no.	Kort / Chart	Rettelse nr. / Correction no.
92 (INT 1300)	191	109 (INT 1449)	193
93 (INT 1044)	192	132 (INT 1332)	194

**Rettelse nr. / Correction no.**


Kort / Chart

**191**

92 (INT 1300)

**Skagerrak**

Tilføj mellem 1) – 9)

*Insert between 1) – 9)*

- 1) 57°29,45'N 6°10,00'E  
(ramme / border)
- 2) 57°31,87'N 6°10,10'E
- 3) 57°39,82'N 6°10,92'E
- 4) 57°42,16'N 6°11,74'E
- 5) 58°06,80'N 6°27,25'E
- 6) 58°08,22'N 6°28,55'E
- 7) 58°08,53'N 6°28,96'E
- 8) 58°10,77'N 6°35,75'E
- 9) 58°11,67'N 6°39,74'E


(FRV, 26. maj 2008)

**192**

93 (INT 1044)

**Nordsøen**Ref. Søkortrettelser / Chart Corrections  
44/375 2006 og / and 26/198 2007

Tilføj mellem 1) – 10)

*Insert between 1) – 10)*



- 1) 54°59,96'N 6°15,12'E  
(ramme / border)
- 2) 55°39,15'N 6°10,79'E  
(justeret / adjusted position)
- 3) 56°30,00'N 6°05,00'E  
(justeret / adjusted position)
- 4) 56°44,82'N 6°06,22'E
- 5) 56°46,64'N 6°06,15'E
- 6) 56°49,53'N 6°06,62'E  
(justeret / adjusted position)
- 7) 56°49,79'N 6°06,91'E  
(justeret / adjusted position)
- 8) 56°57,46'N 6°06,90'E  
(justeret / adjusted position)
- 9) 57°00,67'N 6°07,53'E  
(justeret / adjusted position)
- 10) 57°11,96'N 6°08,48'E  
(ramme / border)

(FRV, 26. maj 2008)

**193**

109 (INT 1449)

**Lysen Bredning**

Tilføj  i et område begrænset af  
 --- mellem 1) – 4)  
 Insert  in an area bounded by  
 --- joining 1) – 4)

1) 56°42,000'N 8°49,050'E  
 2) 56°41,860'N 8°49,472'E  
 3) 56°41,764'N 8°49,366'E  
 4) 56°41,905'N 8°48,944'E

Tilføj på 1) – 4)  
 Insert in 1) – 4)



(21/430 2008)

**194**

132 (INT 1332)

**Køge Flak**

Tilføj mellem 1) – 2)  
 Insert between 1) – 2)



1) 55°29,755'N 12°12,047'E  
 2) 55°29,480'N 12°12,944'E

(21/420 2008)

**UDGIVELSER / PUBLICATIONS****Nye udgaver udkommet / New editions published**

Ny udgave af kort **132 (INT 1332)**, Sundet, S-lige del. 18. udgave maj 2008.

Skala 1:75000. Tidligere udgave af kortet er annulleret. Den nye udgave af kortet indeholder generel opdatering.

*New edition of chart 132 (INT 1332), Sundet, S-lige del. 18<sup>th</sup> edition May 2008.*

*Scale 1:75000. Former edition of the chart is cancelled. The new edition includes general updating.*

Ny udgave af kort **189 (INT 1336)**, Bornholmsgat. 8. udgave maj 2008.

Skala 1:100000. Tidligere udgave af kortet er annulleret. Den nye udgave af kortet indeholder generel opdatering.

*New edition of chart 189 (INT 1336), Bornholmsgat. 8<sup>th</sup> edition May 2008.*

*Scale 1:100000. Former edition of the chart is cancelled. The new edition includes general updating.*

**Ajourført optryk udkommet / Updated reprint published**

Trykt maj 2008 / Printed May 2008

Kort / Chart **118** Kattegat, Roskilde Fjord, Frederikssund – Roskilde

## Havneoplysninger

*www.danskehavnelods.dk*

### Akzo Nobel Salt A/S Anlægskaj

Tekst i afsnittet **Lodstvang** opdateret.  
(KMS, 20. maj 2008)

### Hobro Havn

Tekst i afsnittet **Lodstvang** opdateret.  
(KMS, 20. maj 2008)

### Ballen Havn

Tekst i afsnittet **Havnen** opdateret.  
(21/428 2008)

### Langelandsbroen

Tekst i afsnittet **Gennemsejlingshøjde** opdateret.  
(21/422 2008)

### Fakse Ladeplads Havn

Tekst i afsnittene **Havnen** og **Dybder** opdateret.  
(21/414 2008)

### Nykøbing Sjælland

**Lystbådehavn**  
Tekst i afsnittet **Havnen** opdateret.  
(21/425 2008)

### Hadsund Havn

Tekst i afsnittet **Lodstvang** opdateret.  
(KMS, 20. maj 2008)

### Strynø Anlægsbro

Tekst i afsnittet **Havnen** opdateret.  
(21/423 2008)

### Hirtshals Havn

Tekst i afsnittet **Havnen** opdateret.  
(21/432 2008)

### Tuborg Havn

Plan opdateret.  
(21/418 2008)

## Den danske havnelods - Erhvervshavne

### Side 148 – Hadsund Havn

Erstat afsnittet **Lodstvang** med:

I henhold til Lodstilsynets "Bekendtgørelse om anvendelse af lods" skal skibe med en længde (l.o.a.) på 60 m og derover henholdsvis skibe med en dybgang på 3,5 meter og derover anvende lods ved sejlad på Mariager Fjord.

Den største dybgang for skibe, der anløber Mariager Fjord, er 5,20 m. Skibe med maksimal dybgang kan kun påregne lodsning ved daglig vande eller derover. Natsejlad finder normalt sted med skibe på indtil ca. 1500 tons dødvægt og som er udstyret med lyskaster.

(KMS, 20. maj 2008)

I henhold til Lodstilsynets

"Bekendtgørelse om anvendelse af lods" skal skibe med en længde (l.o.a.) på 60 m og derover henholdsvis skibe med en dybgang på 3,5 meter og derover anvende lods ved sejlad på Mariager Fjord.

Den største dybgang for skibe, der anløber Mariager Fjord, er 5,20 m. Skibe med maksimal dybgang kan kun påregne lodsning ved daglig vande eller derover. Natsejlad finder normalt sted med skibe på indtil ca. 1500 tons dødvægt og som er udstyret med lyskaster.

I øvrigt henvises til Lodstilsynets "Bekendtgørelse om udstedelse af lodscertifikat og lods fritagelsesbevis" og "Bekendtgørelse om ændring af bekendtgørelse om udstedelse af lodscertifikat og lods fritagelsesbevis".

(KMS, 20. maj 2008)

### Side 184 – Hobro Havn

Erstat afsnittet **Lodstvang** med:

Søkortrettelser / *Chart Corrections*  
på internet  
<http://www.kms.dk>

---

"Søkortrettelser" indeholder de officielle rettelser til danske, grønlandske og færøske søkort. "Søkortrettelser" fås i abonnement og udsendes desuden som bilag til Efterretninger for Søfarende (EFS). Oplysningerne i parentes efter rettelserne refererer til EFS (nr./løbenr. år) eller anden kilde. Abonnement på "Søkortrettelser" kan tegnes for et kalenderår ved henvendelse til: Schultz Distribution, Herstedvang 4, 2620 Albertslund. Telefon: 43 22 73 00. E-post: [soekort@schultz.dk](mailto:soekort@schultz.dk). Pris for levering i 2008 kr. 100 inkl. moms.

"Chart Corrections" contains the official corrections to Danish, Greenland and Faroese charts. "Chart Corrections" are available as a subscription. Furthermore, they are annexed "Efterretninger for Søfarende" (Danish NiM). The figures in brackets after the corrections refer to EFS (no./serial no. year) or other source. For orders or enquiries about subscription please contact: Schultz Distribution, Herstedvang 4, 2620 Albertslund. Telephone: 43 22 73 00. E-mail: [soekort@schultz.dk](mailto:soekort@schultz.dk). Price for subscription in 2008 DKK 100 VAT included.

---

© Kort & Matrikelstyrelsen 2008

Gengivelse er tilladt med tydelig kildeangivelse. Havneplaner mærket "© Kort & Matrikelstyrelsen" må ikke gengives eller reproduceres medmindre der foreligger skriftlig tilladelse hertil.