



# SØKORTRETTELSESR 29

## CHART CORRECTIONS

Rettelse nr. / Correction No. 219 - 229

© Kort & Matrikelstyrelsen  
ISSN 0905-1481

Kort / Chart	Rettelse nr. / Correction No	Kort / Chart	Rettelse nr. / Correction No
93 (INT 1044)	219	152 (INT 1373)	225
103 (INT 1303)	220	154	226
108 (INT 1448)	221, 222	159 (INT 1374)	227
134 (INT 1334)	223	190	228
151 (INT 1375)	224	198	229

**Rettelse nr. / Correction No.**

Kort / Chart

**219**

93 (INT 1044)

**Nordsøen. Nordschillgrund NW**

Tilføj mellem 1) og 2)

Insert between 1) and 2)

→ → →

1) 55°23,93'N 3°48,62'E

2) 55°24,51'N 4°03,78'E

(BaZ, 28/386 2007)

**220**

103 (INT 1303)

**Als SE**

Udtag / Delete

☒ Afm./Buoyed  
(1.3. – 31.12.)

54°56,6'N 10°02,5'E

(29/620 2007)

**221**

108 (INT 1448)

**Helligsø SE – Thyborøn Havn SE**

Tilføj mellem 1) – 6)

Insert joining 1) – 6)

~~~~~

1) 56°41,27'N 8°21,14'E

Helligsø SE

2) 56°41,29'N 8°19,23'E

3) 56°41,61'N 8°16,24'E






4) 56°41,41'N 8°15,39'E



5) 56°41,47'N 8°14,83'E

6) 56°41,32'N 8°13,62'E

Thyborøn Havn SE

(29/630 2007)

- 222**  
108 (INT 1448)  
PLAN A
- Helligsø SE – Thyborøn Havn SE**  
Tilføj mellem 1) – 5)  
Insert joining 1) – 5) ~~~~~
- 1) 56°41,57'N 8°16,90'E  
ramme / border  
2) 56°41,61'N 8°16,24'E  
3) 56°41,41'N 8°15,39'E  
4) 56°41,47'N 8°14,83'E  
5) 56°41,32'N 8°13,62'E  
Thyborøn Havn SE  
(29/630 2007)
- 223**  
134 (INT 1334)
- Amager Strandpark**  
Dykkerbane / Diving Course  
Udtag dybde på 1)  
Delete depth in 1) 3,7 1) 55°39,33'N 12°39,04'E  
Tilføj dybde på 2)  
Insert depth in 2) 1,5 2) 55°39,35'N 12°39,03'E  
(Københavns kommune,  
d. 11. juli 2007)
- 224**  
151 (INT 1375)
- Barsø W**  
Udtag / Delete  Afm./Buoyed  
(1.3. – 31.12.) 55°07,6'N 9°32,8'E  
Udtag / Delete  Afm./Buoyed  
(1.4. – 15.12.) 55°07,0'N 9°33,0'E  
(29/620 2007)
- 225**  
152 (INT 1373)
- Als SE**  
Udtag / Delete  Afm./Buoyed  
(1.3. – 31.12.) 54°56,6'N 10°02,5'E  
(29/620 2007)
- 226**  
154
- Egersund**  
Ret / Amend Fl(2)G.5s ▲ G 54°54,24'N 9°35,80'E  
til / to Fl(2)G.5s ↓ G  
(29/621 2007)
- 227**  
159 (INT 1374)
- Barsø W**  
Udtag / Delete  med tilhørende /  
with associated ↓ og / and — — — —  
Udtag / Delete (1.3. – 31.12.)  
Udtag / Delete  Afm./Buoyed  
(1.4. – 15.12.) 55°06,95'N 9°32,95'E  
(29/620 2007)

|                   |                                                        |                                                                                   |                                            |
|-------------------|--------------------------------------------------------|-----------------------------------------------------------------------------------|--------------------------------------------|
| <b>228</b><br>190 | <b>Fakse Ladeplads Havn</b><br>Ret / Amend<br>til / to |  | 55°12,47'N 12°10,10'E<br><br>(29/611 2007) |
| <b>229</b><br>198 | <b>Fakse Ladeplads Havn</b><br>Ret / Amend<br>til / to |  | 55°12,47'N 12°10,10'E<br><br>(29/611 2007) |

## Havneoplysninger

*www.danskehavnelods.dk*

*Den danske Havnelods,  
Erhvervshavne – 2002*

### Aalborg Havn

Tekst i afsnittet **Havnen** opdateret.

(29/627 2007)

### Dragør Havn

Plan opdateret.

(29/616 2007)

### Dragør Lystbådehavn

Plan opdateret.

(29/616 2007)

### Egersund Havn

Tekst i afsnittet **Afmærkning** opdateret.

(29/621 2007)

### Fakse Ladeplads Havn

Tekst i afsnittene **Havnen** og **Afmærkning** opdateret.

(29/611 2007)

### Nibe Lystbådehavn

Tekst i afsnittet **Havnen** opdateret.

(29/629 2007)

### Side 68 - Dragør Havn

Planen.

Ret fyrkarakteren for fyret på position 55°35,40'N 12°40,86'E (F.G.) og 55°35,38'N 12°40,89'E (F.R.) til henholdsvis Fl.G.5s og Fl.R.5s.

(29/616 2007)

### Side 90 - Fakse Ladeplads Havn

Erstat afsnittet **Afmærkning** med:

Den gravede rende er afmærket med henholdsvis 3 grønne og 3 røde sømærker med topbetegnelse. Ved rendens yderende er udlagt en gul/sort lystønde med S-topbetegnelse.

(29/611 2007)

## UDGIVELSER / *PUBLICATIONS*

### **Ajournførte optryk udkommer / *Updated reprints to be published***

Følgende ajournførte optryk forventes udgivet medio august 2007

*Following updated reprints are expected to be published in the middle of August 2007*

Kort / *Chart*: **100** Kattegat

Kort / *Chart*: **101 (INT 1301)** Kattegat, N-lige del

Kort / *Chart*: **105 (INT 1450)** Limfjorden, Aalborg - Løgstør

Kort / *Chart*: **113** Horsens Fjord

Kort / *Chart*: **127 (INT 1372)** Århus Havn

### **Ny udgave udkommer / *New edition to be published***

Ny udgave af kort **104**, Østersøen, Femern Bælt - Sundet. 3. udgave. Skala 1 : 200 000.

Kortet forventes udgivet medio august 2007. Med udgivelsen vil tidligere udgave af kortet blive annulleret.

*New edition of chart 104, Østersøen, Femern Bælt - Sundet. 3 rd edition. Scale 1 : 200 000. The chart is scheduled for publication in the middle of August 2007. On publication former edition of the chart will be cancelled.*

Søkortrettelser / *Chart Corrections*  
på internet  
<http://www.kms.dk>

---

"Søkortrettelser" indeholder de officielle rettelser til danske, grønlandske og færøske søkort. "Søkortrettelser" fås i abonnement og udsendes desuden som bilag til Efterretninger for Søfarende (EFS). Oplysningerne i parentes efter rettelserne refererer til EFS (nr./løbenr. år) eller anden kilde. Abonnement på "Søkortrettelser" kan tegnes for et kalenderår ved henvendelse til: Schultz Distribution, Herstedvang 4, 2620 Albertslund, telefon: 43 22 73 00. E-post: [soekort@schultz.dk](mailto:soekort@schultz.dk). Pris for levering i 2007 kr. 98 inkl. moms.

"Chart Corrections" contain the official corrections to the Danish, the Greenlandic and the Faroese charts. "Chart Corrections" are available as a subscription. Furthermore, they are annexed "Efterretninger for Søfarende" (Danish NtM). The figures in the brackets after the corrections refer to Danish NtM (No/serial year) or other source. For orders or enquiries about subscription please contact: Schultz Distribution, Herstedvang 4, 2620 Albertslund, phone: 43 22 73 00. E-mail: [soekort@schultz.dk](mailto:soekort@schultz.dk). Price for subscription in 2007 DKK 98.

---

© Kort & Matrikelstyrelsen 2007

Gengivelse er tilladt med tydelig kildeangivelse. Havneplaner mærket "© Kort & Matrikelstyrelsen" må ikke gengives eller reproducere medmindre der foreligger skriftlig tilladelse hertil.