



SØKORTRETTELSESR 27

CHART CORRECTIONS

Rettelse nr. / Correction No. 204 - 215

© Kort & Matrikelstyrelsen
ISSN 0905-1481

Kort / Chart	Rettelse nr. / Correction No	Kort / Chart	Rettelse nr. / Correction No
104	204	158 (INT 1376)	211
114 (INT 1377)	205	159 (INT 1374)	212
117	206	188	213, 214
131 (INT 1331)	207, 208	189 (INT 1336)	215
151 (INT 1375)	209, 210		

Rettelse nr. / Correction No.

Kort / Chart

204

104

Kriegers Flak

Ref. Søkortrettelser nr. / Charts

Corrections no 43/366 2006

1) 55°00,4'N 13°09,3'E

Udtag forbudsområde på 1)

Delete prohibited area in 1)

Udtag tæt ved ”Works in progress

Delete close by (2006)”

Tilføj med fyrdråbe på 2)

2) 55°00,50'N 13°09,25'E

Insert with flare in 2)

☐ FINO II (R Lts)

*(NfS, 26/2007)***205**

114 (INT 1377)

BELTREP

Ref. Søkortrettelser nr. / Charts

Corrections no 26/190 2007

1) 55°40,98'N 10°30,00'E

Flyt fra 1) til 2)

2) 55°40,98'N 10°38,00'E

Move from 1) to 2)*(KMS, 4. juli 2007)***206**

117

Kignæs Lystbådehavn

Udtag med fyrdråbe på 1)












*Delete with flare in 1) * FI(3)G.10s*Tilføj på 1) (1.4.-15.11.) G \uparrow

1) 55°51,779'N 12°01,120'E

*Insert in 1)*Tilføj på 2) (1.4.-15.11.) RW \uparrow

2) 55°51,808'N 12°01,178'E

*Insert in 2)**(25/531 & 27/587 2007)*

- 207**
131 (INT 1331) **Sundet N**
Tilføj dybde på 1) 10,4m 1) 56°17,36'N 12°28,21'E
Insert depth in 1)
Udtag tæt ved / *Delete close by* 17m
- Udtag med dybde  16,5m på 2) 2) 55°57,6'N 12°39,2'E
Delete with depth  16,5m in 2)
- Udtag med dybde  23m på 3) 3) 56°04,8'N 12°36,1'E
Delete with depth  23m in 3)
(Svensk kort 922)
- 208**
131 (INT 1331) **Landskrona, Plan C**
Tilføj medfølgende udsnit, der viser ændringer af dybder.
Insert accompanying block showing changes to depths.
(Ufs, 165/4105, 2007)
- 209**
151 (INT 1375) **Gamborg Fjord**
Ret / *Amend*  0,2m 55°26,46'N 9°48,02'E
til / *to* # (1,3)
(27/584 2007)
- 210**
151 (INT 1375) **Aabenraa Fjord. Varnæs Vig**
Udtag / *Delete* (2 tønder/buoys)  55°02,4'N 9°34,3'E
(1.4.-15.11.) Y
(27/586 2007)
- 211**
158 (INT 1376) **Gamborg Fjord**
Ret / *Amend*  0,2m 55°26,46'N 9°48,02'E
til / *to* # (1,3)
(27/584 2007)
- 212**
159 (INT 1374) **Aabenraa Fjord. Varnæs Vig**
Udtag / *Delete* (2 tønder/buoys)  55°02,4'N 9°34,3'E
(1.4.-15.11.) Y
(27/586 2007)
- 213**
188 **Kriegers Flak**
Tilføj med fyrdråbe 55°00,50'N 13°09,25'E
Insert with flare  FINO II (R Lts)
(NfS, 26/2007)
- 214**
188 **Ystad S**
Tilføj / *Insert*  55°22,354'N 13°50,867'E
(Ufs, 165/4184, 2007)
- 215**
189 (INT 1336) **Ystad S**
Tilføj med dybde 15,8m 55°22,354'N 13°50,867'E
Insert with depth 15,8m 
(Ufs, 165/4184, 2007)

