



# SØKORTRETTELSESR 46

## CHART CORRECTIONS

Rettelse nr. / Correction No. 389 - 418

© Kort & Matrikelstyrelsen  
ISSN 0905-1481

Kort / Chart	Rettelse nr. / Correction No	Kort / Chart	Rettelse nr. / Correction No
92 (INT 1300)	389, 390	143 (INT 1369)	403, 404
93 (INT 1044)	391	160	405
100	392	161	406, 407
101 (INT 1301)	393	171	408
104	394	188	409
108 (INT 1448)	395, 396	190	410
109 (INT 1449)	397	197	411
123	398	198	412, 413
132 (INT 1332)	399	1115	414, 415
133 (INT 1333)	400	1116	416
134 (INT 1334)	401	1151	417
141 (INT 1370)	402	2000	418

**Rettelse nr. / Correction No.**

Kort / Chart






**389** **Hanstholm Havn**  
92 (INT 1300), Udtag / Delete ◦ Horn(1)15s 57°07,32'N 8°35,40'E  
plan (46/980 2006)

**390** **Læsø Trindel E**  
92 (INT 1300) Udtag / Delete ○ Obstn 57°26,38'N 11°17,80'E  
(46/973 2006)








**391** **Hanstholm Havn**  
93 (INT 1044), Udtag / Delete ◦ Horn(1)15s 57°07,32'N 8°35,40'E  
plan (46/980 2006)

**392** **Læsø Trindel E**  
100 Udtag / Delete ○ Obstn 57°26,38'N 11°17,80'E  
(46/973 2006)

**393** **Læsø Trindel E**  
101 (INT 1301) Udtag / Delete ○ Obstn 57°26,38'N 11°17,80'E  
(46/973 2006)

<b>394</b> 104	<b>Rügen N</b> Tilføj på 1) – 3) <i>Insert in 1) – 3)</i>	✦	1) 54°51,54'N 13°11,64'E 2) 54°55,57'N 13°20,77'E 3) 54°48,97'N 13°13,22'E
	Ret dybde 33 m til 23 m <i>Amend depth 33 m to 23 m</i>		54°58,51'N 13°07,81'E
	Tilføj dybde 34 m <i>Insert depth 34 m</i>		54°48,70'N 13°04,95'E
			(NM, 5206/2006)
<b>395</b> 108 (INT 1448)	<b>Jegindø SE</b> Tilføj / <i>Insert</i>		56°37,95'N 8°38,56'E
		Afm / <i>Buoyed</i>	(46/978 2006)
<b>396</b> 108 (INT 1448)	<b>Thyborøn Kanal</b> Tilføj dybde 5,7 m og justér dybdekurve i overensstemmelse hermed <i>Insert depth 5,7 m and adjust depth contour accordingly</i>		56°42,690'N 8°12,613'E
			(46/979 2006)
<b>397</b> 109 (INT 1449)	<b>Lysen Bredning</b> Tilføj  indenfor en linie mellem 1) – 4) <i>Insert  within a line joining 1) – 4)</i>		1) 56°41,800'N 8°49,900'E 2) 56°41,900'N 8°49,900'E 3) 56°41,900'N 8°50,400'E 4) 56°41,800'N 8°50,400'E
	Tilføj på 1) – 4) <i>Insert in 1) – 4)</i>		(46/977 2006)
<b>398</b> 123	<b>Læsø Trindel E</b> Udtag / <i>Delete</i>	 <i>Obstn</i>	57°26,38'N 11°17,80'E
			(46/973 2006)
<b>399</b> 132 (INT 1332)	<b>Amager S. Sydvestpynten S</b> Tilføj / <i>Insert</i>	⊕ PA	55°32,82'N 12°33,31'E
			(46/959 2006)
<b>400</b> 133 (INT 1333)	<b>Amager S. Sydvestpynten S</b> Tilføj / <i>Insert</i>	⊕ PA	55°32,82'N 12°33,31'E
			(46/959 2006)

<b>401</b> 134 (INT 1334)	<b>Københavns Havn</b> Tilføj medfølgende plan. <i>Insert accompanying plan.</i> BRYGGEBROEN		(45/932 2006)
<b>402</b> 141 (INT 1370)	<b>Kerteminde Bugt SE</b> Tilføj på 1) og 2) Y  (1.4.-15.11.) <i>Insert in 1) and 2)</i>	1) 55°26,00'N 10°45,50'E 2) 55°24,60'N 10°44,60'E	(46/965 2006)
<b>403</b> 143 (INT 1369)	<b>Storebælt. Risinge E</b> Tilføj / <i>Insert</i> Y  (1.4.-15.11.)	55°24,60'N 10°44,60'E	(46/965 2006)
<b>404</b> 143 (INT 1369)	<b>Vengeancegrund E</b> Udtag / <i>Delete</i>	Målestation  Fl(5)Y.20s	55°12,49'N 11°05,27'E
	Udtag med fyrdråbe <i>Delete with light flare</i>	 Y	55°12,49'N 11°05,32'E
			(46/969 2006)
<b>405</b> 160	<b>Masnedsund W</b> Udtag med fyrdråbe <i>Delete with light flare</i>	Fl.G.3s	55°00,16'N 11°51,89'E
			(46/963 2006)
<b>406</b> 161	<b>Små Ægholme N</b> Tilføj / <i>Insert</i>		55°05,7'N 12°14,3'E
			(46/960 2006)
<b>407</b> 161	<b>Masnedsund W</b> Udtag med fyrdråbe <i>Delete with light</i>	Fl.G.3s	55°00,16'N 11°51,89'E
			(46/963 2006)
<b>408</b> 171	<b>Thurø Bund</b> Tilføj / <i>Insert</i>		55°02,42'N 10°41,28'E
			(46/970 2006)
<b>409</b> 188	<b>Arkona N</b> Tilføj på 1) – 5) <i>Insert in 1) – 5)</i>		1) 54°51,54'N 13°11,64'E 2) 54°55,57'N 13°20,77'E 3) 54°48,97'N 13°13,22'E 4) 54°53,1'N 13°39,3'E 5) 54°59,0'N 13°25,2'E
	Ret dybde 33 m til 23 m <i>Amend depth 33 m to 23 m</i>		54°58,51'N 13°07,81'E
			(NM, 5206/2006)

- 410**  
190 **Jungshoved ESE**  
Tilføj / Insert  55°05,7'N 12°14,3'E  
(46/960 2006)
- 411**  
197 **Kadetrenden**  
Ret dybde 17,5 m til 16 m  54°45,06'N 12°41,85'E,  
*Amend depth 17,5 m to 16 m* justeret / adjusted position  
(46/955 2006)
- 412**  
198 **Kadetrenden**  
Ret dybde 17,5 m til 16 m  54°45,06'N 12°41,85'E,  
*Amend depth 17,5 m to 16 m* justeret / adjusted position  
(46/955 2006)
- 413**  
198 **Små Ægholme N**  
Tilføj / Insert  55°05,7'N 12°14,3'E  
(46/960 2006)
- 414**  
1115 **Igaliko Fjord**  
Tilføj på 1) og 2) Pyl  1) 60°46,9'N 45°36,0'W  
*Insert in 1) and 2)* 3 Aero Fl 2) 60°48,5'N 45°38,4'W  
  
Tilføj mellem 1) og 2)  
højspændingsledning med fri højde  
60 m (Symbol INT 1, ID 26)  
*Insert between 1) and 2) power  
transmission line with safe overhead  
clearance 60 m (Symbol INT 1, ID  
26)*  
(46/984 2006)
- 415**  
1115 **Skovfjord. Narssaq Pynt**  
Tilføj på 1) og 2) Pyl  1) 60°53,1'N 46°00,0'W  
*Insert in 1) and 2)* 3 Aero Fl 2) 60°53,8'N 46°01,4'W  
  
Tilføj mellem 1) og 2)  
højspændingsledning med fri højde  
60 m (Symbol INT 1, ID 26)  
*Insert between 1) and 2) power  
transmission line with safe overhead  
clearance 60 m (Symbol INT 1, ID  
26)*  
(46/985 2006)
- 416**  
1116 **Skovfjord. Narssaq Pynt**  
Tilføj på 1) og 2) Pyl  1) 60°53,1'N 46°00,0'W  
*Insert in 1) and 2)* 3 Aero Fl 2) 60°53,8'N 46°01,4'W  
  
Tilføj mellem 1) og 2)  
højspændingsledning med fri højde  
60 m (Symbol INT 1, ID 26)

*Insert between 1) and 2) power transmission line with safe overhead clearance 60 m (Symbol INT 1, ID 26)*

(46/985 2006)

**417**

1151, plan

**Narssaq Pynt**

Tilføj på 1)

*Insert in 1)*

Pyl o

3 Aero Fl

1) 60°53,8'N 46°01,4'W

Tilføj mellem 1) og 2)

højspændingsledning med fri højde

60 m (Symbol INT 1, ID 26)

*Insert between 1) and 2) power*

*transmission line with safe overhead*

*clearance 60 m (Symbol INT 1, ID*

*26)*

2) 60°53,3'N 46°00,5'W,  
ramme / border

(46/985 2006)

**418**

2000

**Grønlandshavet**

Ret grænse \_\_\_\_\_ mellem 1) – 3)

til – + – + –

*Amend border \_\_\_\_\_ between*

*1) – 3) to – + – + –*

1) 76°54,839'N 2°47,376'W

2) 77°11,002'N 2°54,932'W

3) 77°36,614'N 3°12,872'W

Tilføj mellem 3) og 4) – + – + –

*Insert between 3) and 4) – + – + –*

4) 78°19,999'N 3°20,625'W

Tilføj mellem 4) og 5) – + – + –

*Insert between 4) and 5) – + – + –*

5) 78°29,999'N 3°10,243'W,  
ramme / border

Udtag \_\_\_\_\_ mellem 3) og 6)

*Delete \_\_\_\_\_ between 3) and 6)*

6) 78°30,000'N 3°22,000'W,  
ramme / border

Tilføj tekst Danmark EEZ

*Insert legend Danmark EEZ*

ca. 77°45,0'N 3°40,0'W

Tilføj tekst Norge

*Insert legend Norge*

ca. 77°45,0'N 2°50,0'W

(Bekendtgørelse nr. 864 af  
8. august 2006 og  
KMS, 14. november 2006)

## *Sejladsanvisninger*

### *Den grønlandske Lods I og Tillæg 11*

Side 32-33

Tilføj:

31) Bekendtgørelse nr. 864 af 8. august 2006 om ændring af bekendtgørelse om den eksklusive økonomiske zone ved Grønland.

*(Bekendtgørelse nr. 864 af 8. august 2006 og KMS, 14. november 2006)*

Side 108, linie 22. Efter linien tilføjes:

Tværs over *Igaliko Fjord* er der ved *Niaqornarssuaq* etableret højspændingsledninger med fri højde på 60 m.

*(46/984 2006)*

Side 113, linie 15. Efter linien tilføjes:

Tværs over *Skovfjord* er der ved *Narssaq Pynt* etableret højspændingsledninger med fri højde på 60 m.

*(46/985 2006)*

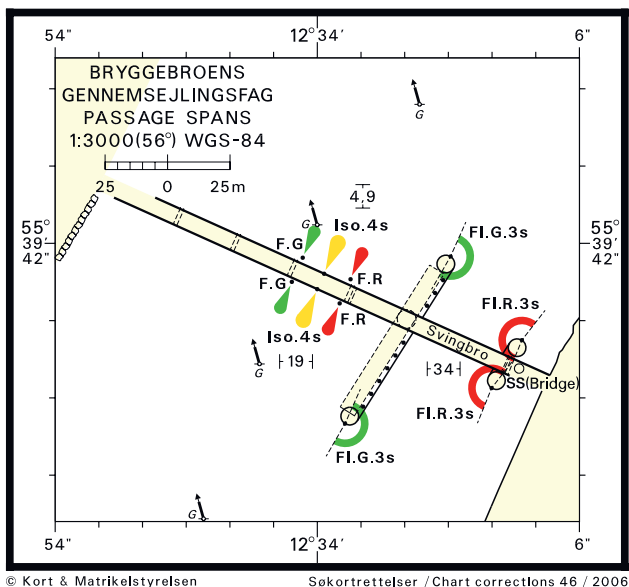
### *Den grønlandske Lods II og Tillæg 3*

Side 38-39

Tilføj:

29) Bekendtgørelse nr. 864 af 8. august 2006 om ændring af bekendtgørelse om den eksklusive økonomiske zone ved Grønland.

*(Bekendtgørelse nr. 864 af 8. august 2006 og KMS, 14. november 2006)*



## Havneoplysninger

### *Den danske Havnelods, Erhvervshavne – 2002*

### Nykøbing Mors Havn

Tekst i afsnittet **Havnen** opdateret.

(46/976 2006)

### Side 158 – Hanstholm Havn

Udtag afsnittet **Tågesignal**.

Planen:

Udtag o Horn (1)15s.

(46/980 2006)

### Sortsø Lystbådehavn (Sukkerbroen)

Tekst i afsnittet **Havnen** opdateret.

(46/961 2006)

[www.danskehavnelods.dk](http://www.danskehavnelods.dk)

### Strandby Havn

Tekst i afsnittet **Havnen** opdateret.

### Hanstholm Havn

Afsnittet **Tågesignal** udtaget.

Plan opdateret.

(46/980 2006)

(46/975 2006)

### Søby Havn

Tekst i afsnittene **Havnen** og

**Afmærkning** opdateret.

Plan opdateret

(46/971 2006)

### Masned Sundbroen

Tekst i afsnittet **Besejling** opdateret.

(46/962 2006)

Søkortrettelser / *Chart Corrections*  
på internet  
<http://www.kms.dk>

---

"Søkortrettelser" indeholder de officielle rettelser til danske, grønlandske og færøske søkort. "Søkortrettelser" fås i abonnement og udsendes desuden som bilag til Efterretninger for Søfarende (EFS). Oplysningerne i parentes efter rettelserne refererer til EFS (nr./løbenr. år) eller anden kilde. Abonnement på "Søkortrettelser" kan tegnes for et kalenderår ved henvendelse til: Schultz Distribution, Herstedvang 4, 2620 Albertslund, telefon: 43 22 73 00. E-post: [soekort@schultz.dk](mailto:soekort@schultz.dk). Pris for levering i 2006 kr. 95,50 inkl. moms.

"Chart Corrections" contain the official corrections to the Danish, the Greenlandic and the Faroese charts. "Chart Corrections" are available as a subscription. Furthermore, they are annexed "Efterretninger for Søfarende" (Danish NtM). The figures in the brackets after the corrections refer to Danish NtM (No/serial year) or other source. For orders or enquiries about subscription please contact: Schultz Distribution, Herstedvang 4, 2620 Albertslund, phone: 43 22 73 00. E-mail: [soekort@schultz.dk](mailto:soekort@schultz.dk). Price for subscription in 2006 DKK 95,50.

---

© Kort & Matrikelstyrelsen 2006

Gengivelse er tilladt med tydelig kildeangivelse. Havneplaner mærket "© Kort & Matrikelstyrelsen" må ikke gengives eller reproduceres medmindre der foreligger skriftlig tilladelse hertil.