



SØKORTRETTELSESR 45

CHART CORRECTIONS





Rettelse nr. / Correction No. 387 - 388

© Kort & Matrikelstyrelsen
ISSN 0905-1481

Kort / Chart	Rettelse nr. / Correction No	Kort / Chart	Rettelse nr. / Correction No
104	387	197	388

Rettelse nr. / Correction No.

Kort / Chart

387	Kadetrenden NE	
104	Tilføj dybde 15 m med tilhørende 17 m dybdekurve <i>Insert depth 15 m with associated 17 m depth contour</i>	54°35,92'N 12°20,82'E
	Tilføj dybde 15,6 m med tilhørende 17 m dybdekurve <i>Insert depth 15,6 m with associated 17 m depth contour</i>	54°41,30'N 12°34,30'E
		<i>(FRV, 10. november 2006)</i>
388	Kadetrenden NE	
197	Ret  med dybde 14,7 m til  med dybde 14,3 m <i>Amend  with depth 14,7 m to  with depth 14,3 m</i>	54°37,55'N 12°25,51'E, justeret / <i>adjusted position</i>
	Tilføj dybde 15 m med tilhørende 17 m dybdekurve <i>Insert depth 15 m with associated 17 m depth contour</i>	54°35,92'N 12°20,82'E
	Tilføj dybde 15,6 med tilhørende 17 m dybdekurve <i>Insert depth 15,6 with associated 17 m depth contour</i>	54°41,30'N 12°34,30'E
		<i>(FRV, 10. november 2006)</i>

Havneoplysninger

www.danskehavnelods.dk

Frederikshavn Havn

Tekst i afsnittet **Havnen** opdateret.

(45/946 2006)

Hvalsund Fiskerihavn

Tekst i afsnittet **Havnen** opdateret.

Plan opdateret.

(45/949 2006)

Københavns Havn

Tekst i afsnittet **Særlige bestemmelser**
opdateret.

(45/934 2006)

Sundsøre Lystbådehavn

Tekst i afsnittet **Havnen** opdateret.

(45/949 2006)

Udbyhøj Nord Fiskerihavn

Tekst i afsnittet **Havnen** opdateret.

(45/944 2006)

Udbyhøj Syd Lystbådehavn

Tekst i afsnittet **Havnen** og **Dybder**
opdateret.

Plan opdateret.

(45/945 2006)

*Den danske Havnelods,
Erhvervshavne – 2002*

Side 254 - Københavns Havn

I afsnittet **Særlige bestemmelser**
udtages **Åbningstider for slusen i**
Kalveboderne.

(45/934 2006)

Søkortrettelser / *Chart Corrections*
på internet
<http://www.kms.dk>

"Søkortrettelser" indeholder de officielle rettelser til danske, grønlandske og færøske søkort. "Søkortrettelser" fås i abonnement og udsendes desuden som bilag til Efterretninger for Søfarende (EFS). Oplysningerne i parentes efter rettelserne refererer til EFS (nr./løbenr. år) eller anden kilde. Abonnement på "Søkortrettelser" kan tegnes for et kalenderår ved henvendelse til: Schultz Distribution, Herstedvang 4, 2620 Albertslund, telefon: 43 22 73 00. E-post: soekort@schultz.dk. Pris for levering i 2006 kr. 95,50 inkl. moms.

"Chart Corrections" contain the official corrections to the Danish, the Greenlandic and the Faroese charts. "Chart Corrections" are available as a subscription. Furthermore, they are annexed "Efterretninger for Søfarende" (Danish NtM). The figures in the brackets after the corrections refer to Danish NtM (No/serial year) or other source. For orders or enquiries about subscription please contact: Schultz Distribution, Herstedvang 4, 2620 Albertslund, phone: 43 22 73 00. E-mail: soekort@schultz.dk. Price for subscription in 2006 DKK 95,50.

© Kort & Matrikelstyrelsen 2006

Gengivelse er tilladt med tydelig kildeangivelse. Havneplaner mærket "© Kort & Matrikelstyrelsen" må ikke gengives eller reproduceres medmindre der foreligger skriftlig tilladelse hertil.