



SØKORTRETTELSESR 37

CHART CORRECTIONS

Rettelse nr. / Correction No. 307 - 316








© Kort & Matrikelstyrelsen
ISSN 0905-1481

Kort / Chart	Rettelse nr. / Correction No	Kort / Chart	Rettelse nr. / Correction No
103 (INT 1303)	307, 308	151 (INT 1375)	312
104	309	188	313
114 (INT 1377)	310	196	314, 315, 316
133 (INT 1333)	311		

Rettelse nr. / Correction No.

Kort / Chart

307 103 (INT 1303)	Fehmarn N Tilføj / Insert	++	54°31,50'N 11°15,62'E <i>(Nfs 36/2006)</i>
308 103 (INT 1303)	Fehmarn N Ret / Amend til / to	≠ ++	54°31,63'N 11°15,45'E <i>(Nfs 36/2006)</i>
309 104	Fehmarn E Ret / Amend til / to	≠ ++	54°26,21'N 11°33,89'E <i>(Nfs 36/2006)</i>
310 114 (INT 1377)	Bogense Havn N Ret / Amend til / to	Fl(3)G.10s ▲ G Fl(3)G.10s 1 G	55°34,81'N 10°04,62'E <i>(37/786 2006)</i>
311 133 (INT 1333)	Køge Bugt NE Udtag / Delete	⚓ Y (1.4.-15.11.)	55°35,08'N 12°30,93'E <i>(37/784 2006)</i>

312	Bogense Havn N			
151 (INT 1375)	Ret / Amend	Fl(3)G.10s	 G	55°34,81'N 10°04,62'E
	til / to	Fl(3)G.10s	 G	
				(37/786 2006)
313	Sassnitz E			
188	Ret / Amend		#	54°30,56'N 13°42,16'E
	til / to		++	
				(Nfs 36/2006)
314	Fehmarn N			
196	Tilføj med dybde 22 m			54°31,50'N 11°15,62'E
	Insert with depth 22 m		 Wk	
				(Nfs 36/2006)
315	Fehmarn N			
196	Ret / Amend		#	54°31,63'N 11°15,45'E
	til  Wk med dybde 21 m			
	to  Wk with depth 21m			
				(Nfs 36/2006)
316	Fehmarn E			
196	Ret / Amend		# (23)	54°26,21'N 11°33,89'E
	til  Wk med dybde 23 m			
	to  Wk with depth 23m			
				(Nfs 36/2006)

UDGIVELSER / PUBLICATIONS

Ny udgave udkommer / New editions to be published

Ny udgave af kort **101**, Kattegat, N-lige del -6. udgave.

Skala 1 : 200 000. Kortet forventes udgivet ultimo september 2006. med udgivelsen vil tidligere udgave af kortet blive annulleret.

New edition of chart 101, Kattegat, N-lige del -6th edition.

Scale 1 : 200 000. The chart is scheduled for publication at the end of September 2006.

On publication former edition of the chart is cancelled.

Ajourført optryk udkommer / Updated reprint to be published

Følgende ajourførte optryk forventes udgivet primo oktober 2006

Following updated reprint is expected to be published at the beginning of October 2006

Kort / Chart : **1118**, Kobberminebugt – Tôrnârssuk løb

Den grønlandske Lods I – Vestgrønland og Tillæg 11

Side 32-33, Tilføj:

31) Grønlands Hjemmestyres bekendtgørelse nr. 7 af 17. juni 1992 om Nationalparken i Nord- og Østgrønland.

(KMS, 13. september 2006)

Den grønlandske Lods II – Østgrønland og Tillæg 3

Side 38-39, Tilføj:

29) Grønlands Hjemmestyres bekendtgørelse nr. 7 af 17. juni 1992 om Nationalparken i Nord- og Østgrønland.

(KMS, 13. september 2006)

Havneoplysninger

www.danskehavnelods.dk

Rømø Havn

Tekst i afsnittet **Havnen** opdateret.

(37/791 2006)

Storstrømsbroen

Tekst i afsnittet **Besejling** opdateret.

(37/785 2006)

Den grønlandske Havnelods

Side 364 – Danmarkshavn

Særlige bestemmelser

Ret "16 herom af 16. juni 1987" til "7 herom af 17. juni 1992".

(KMS, 13. september 2006)

Side 369 – Daneborg

Særlige bestemmelser

Ret "16 herom af 16. juni 1987" til "7 herom af 17. juni 1992".

(KMS, 13. september 2006)

Side 373 – Ella Ø

Særlige bestemmelser

Ret "16 herom af 16. juni 1987" til "7 herom af 17. juni 1992".

(KMS, 13. september 2006)

Side 378 – Nyhavn

Særlige bestemmelser

Ret "16 herom af 16. juni 1987" til "7 herom af 17. juni 1992".

(KMS, 13. september 2006)

Side 382 – Ittoqqortoormiit

Scoresbysund

Udtag afsnittet **Særlige bestemmelser**

(KMS, 13. september 2006)

Side 387 – Ittaajimmiit Kap

Hope

Udtag afsnittet **Særlige bestemmelser**

(KMS, 13. september 2006)

Side 393 – Nerlerit Inaat

Constable Pynt

Udtag afsnittet **Særlige bestemmelser**

(KMS, 13. september 2006)

Søkortrettelser / *Chart Corrections*
på internet
<http://www.kms.dk>

"Søkortrettelser" indeholder de officielle rettelser til danske, grønlandske og færøske søkort. "Søkortrettelser" fås i abonnement og udsendes desuden som bilag til Efterretninger for Søfarende (EFS). Oplysningerne i parentes efter rettelserne refererer til EFS (nr./løbenr. år) eller anden kilde. Abonnement på "Søkortrettelser" kan tegnes for et kalenderår ved henvendelse til: Schultz Distribution, Herstedvang 4, 2620 Albertslund, telefon: 43 22 73 00. E-post: soekort@schultz.dk. Pris for levering i 2006 kr. 95,50 inkl. moms.

"Chart Corrections" contain the official corrections to the Danish, the Greenlandic and the Faroese charts. "Chart Corrections" are available as a subscription. Furthermore, they are annexed "Efterretninger for Søfarende" (Danish NtM). The figures in the brackets after the corrections refer to Danish NtM (No/serial year) or other source. For orders or enquiries about subscription please contact: Schultz Distribution, Herstedvang 4, 2620 Albertslund, phone: 43 22 73 00. E-mail: soekort@schultz.dk. Price for subscription in 2006 DKK 95,50.

© Kort & Matrikelstyrelsen 2006

Gengivelse er tilladt med tydelig kildeangivelse. Havneplaner mærket "© Kort & Matrikelstyrelsen" må ikke gengives eller reproduceres medmindre der foreligger skriftlig tilladelse hertil.