



# SØKORTRETTELSE 28

## CHART CORRECTIONS




Rettelse nr. / Correction No. 217 - 230

© Kort & Matrikelstyrelsen  
ISSN 0905-1481

Kort / Chart	Rettelse nr. / Correction No	Kort / Chart	Rettelse nr. / Correction No
104	217, 218	1314	224
108 (INT 1448)	219	1335	225
141 (INT 1370)	220	1352	226
143 (INT 1369)	221	1410	227, 228
196	222	1413	229
197	223	1461	230

Rettelse nr. / Correction No.  
Kort / Chart

<b>217</b> 104	<b>Femern Bælt</b> Tilføj / <i>Insert</i>	++	54°24,56'N 11°33,67'E  (N/S, 27/2006)
<b>218</b> 104	<b>Warnemünde N</b> Ret / <i>Amend</i> til / <i>to</i>	++ #	54°19,82'N 12°04,56'E  (N/S, 27/2006)
<b>219</b> 108 (INT 1448) Plan A	<b>Thyborøn Havn</b> Tilføj medfølgende udsnit, der viser ændringer S for Sydhavn. <i>Insert accompanying block showing changes S of Sydhavn.</i>		56°40,9'N 8°13,7'E  (28/631 og 632 2006)
<b>220</b> 141 (INT 1370)	<b>Korsør W</b> Tilføj / <i>Insert</i>	5 <sub>2</sub> R	55°19,611'N 11°06,700'E  (28/628 2006)
<b>221</b> 143 (INT 1369)	<b>Korsør W</b> Tilføj / <i>Insert</i>	5 <sub>2</sub> R	55°19,611'N 11°06,700'E  (28/628 2006)

- 222**  
196  
**Femern Bælt**  
Tilføj med dybde 20,3  
*Insert with depth 20,3*
-  54°24,56'N 11°33,67'E  
(N/S, 27/2006)
- 223**  
197  
Plan  
**Rødsand Rende**  
Ret / *Amend*  
til / *to*
-  54°33,65'N 11°55,72'E
- Ret / *Amend*  
til / *to*
-  54°33,73'N 11°55,86'E  
(28/623 2006)
- 224**  
1314  
**Sukkertoppen Havn Fyr**  
Ret fyrvinkel / *Amend sector at light*  
fra / *from* G 288° - 299°  
til / *to* G 288° - 301,7°
- Ret fyrvinkel / *Amend sector at light*  
fra / *from* W 299° - 310°  
til / *to* W 301,7° - 310°  
(28/635 2006)
- 225**  
1335  
**Sukkertoppen Havn Fyr**  
Ret fyrvinkel / *Amend sector at light*  
fra / *from* G 288° - 299°  
til / *to* G 288° - 301,7°
- Ret fyrvinkel / *Amend sector at light*  
fra / *from* W 299° - 310°  
til / *to* W 301,7° - 310°  
(28/635 2006)
- 226**  
1352  
**Sukkertoppen Havn Fyr**  
Ret fyrvinkel / *Amend sector at light*  
fra / *from* G 288° - 299°  
til / *to* G 288° - 301,7°  
Ikke synlig E for Portusôq. Afkort  
sektorgrænsen til 52°54'W.  
*Not visible E of Portusôq. Shorten  
sector limit to 52°54'W.*
- Ret fyrvinkel / *Amend sector at light*  
fra / *from* W 299° - 310°  
til / *to* W 301,7° - 310°  
(28/635 2006)

**227**  
1410 **Sukkertoppen Havn Fyr**  
Ret fyrvinkel / *Amend sector at light* 65°24,73'N 52°54,54'W  
fra / *from* G 288° - 299°  
til / *to* G 288° - 301,7°

Ret fyrvinkel / *Amend sector at light*  
fra / *from* W 299° - 310°  
til / *to* W 301,7° - 310°

(28/635 2006)

**228**  
1410 **Søndre Strømfjord**  
Ret / *Amend* 7 M 66°00,18'N 53°30,18'W  
til / *to* 9 M Søndre Strømfjord S, bagfyr /  
*rear light*

Ret / *Amend* 7 M 66°00,25'N 53°31,05'W  
til / *to* 9 M Søndre Strømfjord S, forfyr /  
*front light*

Ret / *Amend* 5 M 66°01,63'N 53°30,30'W  
til / *to* 10 M Søndre Strømfjord N, bagfyr /  
*rear light*

Ret / *Amend* 4 M 66°01,47'N 53°30,93'W  
til / *to* 10 M Søndre Strømfjord N, forfyr /  
*front light*

(26/604 2006)

**229**  
1413 **Søndre Strømfjord**  
Ret / *Amend* 7 M 66°00,18'N 53°30,18'W  
til / *to* 9 M Søndre Strømfjord S, bagfyr /  
*rear light*

Ret / *Amend* 7 M 66°00,25'N 53°31,05'W  
til / *to* 9 M Søndre Strømfjord S, forfyr /  
*front light*

Ret / *Amend* 5 M 66°01,63'N 53°30,30'W  
til / *to* 10 M Søndre Strømfjord N, bagfyr /  
*rear light*

Ret / *Amend* 4 M 66°01,47'N 53°30,93'W  
til / *to* 10 M Søndre Strømfjord N, forfyr /  
*front light*

(26/604 2006)

230

1461

**Søndre Strømfjord**Ret / *Amend*  
til / *to*

7 M

9 M

66°00,18'N 53°30,18'W  
Søndre Strømfjord S, bagfyr /  
*rear light*Ret / *Amend*  
til / *to*

7 M

9 M

66°00,25'N 53°31,05'W  
Søndre Strømfjord S, forfyr /  
*front light*Ret / *Amend*  
til / *to*

5 M

10 M

66°01,63'N 53°30,30'W  
Søndre Strømfjord N, bagfyr /  
*rear light*Ret / *Amend*  
til / *to*

4 M

10 M

66°01,47'N 53°30,93'W  
Søndre Strømfjord N, forfyr /  
*front light*

(26/604 2006)

**UDGIVELSER / PUBLICATIONS**

Ny udgave af kort **142 (INT 1368)**, Storebælt, S-lige del. 15. udgave juli 2006.

Skala 1 : 75 000. Tidligere udgave af kortet er annulleret.

Den nye udgave viser ny opmåling i Rute T, DW-ruten ned til Langelandsbælt S Fyr, N-lige del af Agersø Sund samt i Nyborg Fjord.

*New edition of chart 142 (INT 1368), Storebælt, S-lige del. 15<sup>th</sup> edition July 2006.*

*Scale 1 : 75 000. Former edition of the chart is cancelled.*

*The new edition includes changes to depths from the latest survey in the Route T, the DW-route southward to Langelandsbælt S Light, the northern part of Agersø Sund and in Nyborg Fjord.*

**Havneoplysninger**

[www.danskehavnelods.dk](http://www.danskehavnelods.dk)

**Gedser Havn**

Tekst i afsnittet **Afmærkning** opdateret.

(28/623 2006)

**Nakskov Havn**

Tekst i afsnittet **Havnen** opdateret.

(28/629 2006)

**Gilleleje Havn**

Tekst i afsnittet **Havnen** opdateret.

(28/625 2006)

## *Den danske Havnelods, Erhvervshavne – 2002*

### **Side 116 – Gedser Havn**

Erstat afsnittet **Afmærkning** med:

Rødsand Rende er på E-siden afmærket med to fyr, to røde lystønder og en rød stage med topbetegnelse.

På W-siden med fire grønne lystønder, to grønne tønder og to grønne stager med topbetegnelse.

Kroghage Dyb er ved svajeplassen tæt SE for Gedser Havn afmærket med en rød stage med topbetegnelse og en grøn tønd. Kroghage Dyb forbi Kroghage Pynt er på E-siden afmærket med to røde stager med topbetegnelse samt en gul/sort/gul stage med W-topbetegnelse. W-siden af løbet er afmærket med sort/gul stage med N-topbetegnelse samt seks grønne stager med topbetegnelse.

Duc d'alben umiddelbart W for Fiskerihavnens W-mole er facadebelyst.

(28/623 2006)

## *Den grønlandske Havnelods*

### **Side 6**

Efter **Hjemmestyrets bekendtgørelse nr. 1 af 4. januar 2000 om havnereglement** indsættes:

**Hjemmestyrets bekendtgørelse nr. 14 af 14. maj 2002 om udøvelse af havnemyndigheden.**

I medfør af § 4 i Landstingforordning nr. 4 af 29. oktober 1999 om anlæg, vedligeholdelse og drift m.v. af Hjemmestyrets havneanlæg fastsættes:

§ 1. Den centrale havnemyndighed udøves af Landsstyret.

Stk. 2. Den lokale, funktionelle havnemyndighed udøves efter bemyndigelse af Landsstyret.

Stk. 3. Den centrale havnemyndighed har instruktionsbeføjelserne over for den lokale, funktionelle havnemyndighed.

§ 2. I havnene i byerne Nanortalik, Qaqortoq, Narsaq, Paamiut, Nuuk, Maniitsoq, Sisimiut, Aasiaat, Qasigiannqut, Ilulissat, Ummannaq, Upernavik og Tasiilaq udøves den lokale, funktionelle havnemyndighed af Royal Arctic Line A/S.

Stk. 2. I havnene i byerne Kangaatsiaq, Qeqertarsuaq, Qaanaaq og Ittoqqortoormiit udøves den lokale, funktionelle havnemyndighed af KNI Pilersuisoq A/S.

Stk. 3. I havnene i bygderne Narsarsuaq og Kangerlussuaq udøves den lokale, funktionelle havnemyndighed af Mittarfeqarfiit (Grønlands Lufthavnsvæsen).

Stk. 4. Bortset fra de i stk. 3 nævnte bygder varetager KNI Pilersuisoq A/S tillige den lokale, funktionelle havnemyndighed i de bygder, hvori KNI Pilersuisoq A/S er repræsenteret.

§ 3. Bekendtgørelsen træder i kraft den 15. maj 2002.

### **Side 154 – Sukkertoppen Havn**

Ret fyrvinkel

fra G 288° - 299° til G 288° - 301,7°

fra W 299° - 310° til W 301,7° - 310°

(28/635 2006)

Udsnit plan kort / Block plan chart 108



Søkortrettelser / Chart corrections 28 / 2006

Søkortrettelser / *Chart Corrections*  
på internet  
<http://www.kms.dk>

---

"Søkortrettelser" indeholder de officielle rettelser til danske, grønlandske og færøske søkort. "Søkortrettelser" fås i abonnement og udsendes desuden som bilag til Efterretninger for Søfarende (EFS). Oplysningerne i parentes efter rettelserne refererer til EFS (nr./løbenr. år) eller anden kilde. Abonnement på "Søkortrettelser" kan tegnes for et kalenderår ved henvendelse til: Schultz Distribution, Herstedvang 4, 2620 Albertslund, telefon: 43 22 73 00. E-post: [soekort@schultz.dk](mailto:soekort@schultz.dk). Pris for levering i 2006 kr. 95,50 inkl. moms.

"Chart Corrections" contain the official corrections to the Danish, the Greenlandic and the Faroese charts. "Chart Corrections" are available as a subscription. Furthermore, they are annexed "Efterretninger for Søfarende" (Danish NtM). The figures in the brackets after the corrections refer to Danish NtM (No/serial year) or other source. For orders or enquiries about subscription please contact: Schultz Distribution, Herstedvang 4, 2620 Albertslund, phone: 43 22 73 00. E-mail: [soekort@schultz.dk](mailto:soekort@schultz.dk). Price for subscription in 2006 DKK 95,50.

---

© Kort & Matrikelstyrelsen 2006

Gengivelse er tilladt med tydelig kildeangivelse. Havneplaner mærket "© Kort & Matrikelstyrelsen" må ikke gengives eller reproduceres medmindre der foreligger skriftlig tilladelse hertil.