



SØKORTRETTELSER 27

CHART CORRECTIONS

Rettelse nr. / Correction No. 198 - 216



© Kort & Matrikelstyrelsen
ISSN 0905-1481










Kort / Chart	Rettelse nr. / Correction No	Kort / Chart	Rettelse nr. / Correction No
81	198, 199	131 (INT 1331)	209
82	200, 201	132 (INT 1332)	210
84	202	141 (INT 1370)	211
85	203	142 (INT 1368)	212
103 (INT 1303)	204	188	213
106 (INT 1382)	205	189 (INT 1336)	214
107 (INT 1383)	206	1301	215
108 (INT 1448)	207	1710	216
109 (INT 1449)	208		

Rettelse nr. / Correction No.

Kort / Chart

198	Østerø. Fuglefjord		
81	Udtag / Delete	Lts	ca. 62°14,2'N 6°47,9'W
			(25/588 2006)
199	Thorshavn Fyr		
81	Ret / Amend til / to	15-11M 15/12M	62°00,46'N 6°45,79'W
	Tilføj / Insert	(15.7.-1.6.)	(27/622 2006)
200	Østerø. Fuglefjord		
82	Udtag / Delete	Lts	ca. 62°14,2'N 6°47,9'W
			(25/588 2006)
201	Thorshavn Fyr		
82	Ret / Amend til / to	15-11M 15/12M	62°00,46'N 6°45,79'W
			(27/622 2006)

202	Østerø. Fuglefjord		
84	Udtag / Delete	Î F.G (1.8.-15.5.)	62°14,37'N 6°48,03'W, Fuglefjord Havn bagfyr / rear light
		ÿ F.G (1.8.-15.5.)	62°14,36'N 6°48,06'W, Fuglefjord Havn forfyr / front light
		⊗ F.R (1.8.-15.5.)	62°14,16'N 6°47,78'W, Fuglefjord bagfyr / rear light
		⊗ F.R (1.8.-15.5.)	62°14,14'N 6°47,80'W, Fuglefjord forfyr / front light
			(25/588 2006)
203	Thorshavn Fyr		
85	Ret / Amend	15-11M	62°00,46'N 6°45,79'W
	til / to	15/12M	
	Tilføj / Insert	(15.7.-1.6.)	
			(27/622 2006)
204	Langlandsbælt		
103 (INT 1303)	Tilføj / Insert	⦿	54°52,87'N 10°51,62'E
			(27/614 2006)
205	Bredhage W		
106 (INT 1382)	Ret / Amend	⦿ No 12	57°05,02'N 9°59,52'E
	til / to	⦿ No 12	
	Ret / Amend	⦿ No 14	57°04,66'N 9°58,82'E
	til / to	⦿ No 14	(27/618 2006)
206	Bredhage W		
107 (INT 1383)	Ret / Amend	⦿ No 12	57°05,02'N 9°59,52'E
	til / to	⦿ No 12	
	Ret / Amend	⦿ No 14	57°04,66'N 9°58,82'E
	til / to	⦿ No 14	(27/618 2006)
207	Kås Sand E		
108 (INT 1448)	Tilføj  indenfor en linie mellem		1) 56°37,700'N 8°43,200'E
	1) – 4)		2) 56°37,985'N 8°42,676'E
	Insert  within a line joining		3) 56°38,080'N 8°42,851'E
	1) – 4)		4) 56°37,795'N 8°43,375'E
	Tilføj på 1) – 4)		
	Insert in 1) – 4)	⦿ Y	(27/619 2006)

208 109 (INT 1449)	Kås Sand E Tilføj  indenfor en linie mellem 1) – 4) Insert  within a line joining 1) – 4) Tilføj på 1) – 4) Insert in 1) – 4)		1) 56°37,700'N 8°43,200'E 2) 56°37,985'N 8°42,676'E 3) 56°38,080'N 8°42,851'E 4) 56°37,795'N 8°43,375'E
		 Y	(27/619 2006)
209 131 (INT 1331)	Helsingborg S Tilføj  i området indenfor en linie mellem 1) – 6) Insert  within the area joining 1) – 6)		1) 55°57,99'N 12°43,14'E 2) 55°57,99'N 12°40,22'E 3) 55°58,83'N 12°40,26'E 4) 55°58,83'N 12°42,50'E 5) 56°01,20'N 12°41,15'E 6) 56°01,20'N 12°41,54'E
			(UfS, 120/3377 2006)
210 132 (INT 1332)	Trelleborg Tilføj / Insert	Fl(2+1) R.13s  R Fl(2+1) G.13s  G	55°20,848'N 13°08,551'E 55°20,830'N 13°08,672'E
			(UfS, 120/3447 2006)
211 141 (INT 1370)	Lindholm Terminalen S Udtag med dybde 9,1m Delete with depth 9,1m	 Wk	55°17,26'N 10°48,83'E
			(27/610 2006)
212 142 (INT 1368)	Langlandsbælt Tilføj med dybde 13,9m Insert with depth 13,9m	 Wk	54°52,87'N 10°51,62'E
			(27/614 2006)
213 188	Østersøen Udtag / Delete	++ PD ++ ++ ++ Tilføj / Insert ++ ++	55°14,69'N 14°08,93'E 55°14,00'N 14°03,81'E 55°14,69'N 14°02,39'E 55°13,65'N 13°51,47'E 55°15,11'N 14°07,40'E 55°07,55'N 14°05,50'E
			(UfS, 120/3224 2006)

4

214 189 (INT 1336)	Østersøen Udtag / Delete	++ PD ++ ++	55°14,69'N 14°08,93'E 55°14,00'N 14°03,81'E 55°14,69'N 14°02,39'E
	Tilføj med dybde 22m Insert with depth 22m	○ Wk	55°15,11'N 14°07,40'E
	Tilføj med dybde 40m Insert with depth 40m	○ Wk	55°07,55'N 14°05,50'E
			(UfS, 120/3224 2006)
215 1301	Kapisigdlitfjord og Godthåbsfjord Tilføj / Insert	+	64°27,2'N 50°14,3'W 64°38,9'N 50°33,8'W 64°38,8'N 50°34,3'W
			(Ineqarnermut Attaveqarnermullu Pisortaqarfik, 27. juni 2006)
216 1710	Kingigtorsuaq Tilføj medfølgende udsnit Insert accompanying block		ca. 72°58,0'N 56°15,0'W
			(KMS, 5. juli 2006)

UDGIVELSER / PUBLICATIONS**Nye udgaver udkommet / *New editions published***

Ny udgave af kort **C**, Danmark med omgivende farvande. 3. udgave juni 2006.

Skala 1 : 850 000. Tidligere udgave af kortet er annulleret.

New edition of chart C, Denmark med omgivende farvande. 3rd edition June 2006.

Scale 1 : 850 000. Former edition of the chart is cancelled.

Grønland

Ny udgave af kort **1131**, Nanortalik. 4. udgave juni 2006. Skala 1 : 40 000. Tidligere udgave af kortet er annulleret. Den nye udgave viser ny opmåling E og W for Sermersôq samt i Ikerasârssuk.

New edition of chart 1131, Nanortalik. 4th edition June 2006. Scale 1: 40 000. Former edition of the chart is cancelled. The new edition includes changes to depths from the latest surveys E and W of Sermersôq and in Ikerasârssuk.

Ajournført optryk udkommet / *Updated reprint published***Grønland**

Trykt juni 2006 / *Printed June 2006*

Kort / *Chart* : **1310**, Færingehavn - Godthåb

Havneoplysninger

Den danske Havnelods, Erhvervshavne – 2002

Side 332 – Nyborg Havne (Lindholm Terminalen)

Erstat planen med medfølgende plan.
(KMS, 5. juli 2006)

www.danskehavnelods.dk

Bork Havn

Tekst i afsnittet **Havnen** opdateret.
(27/620 2006)

Fredericia Havn

Tekst i afsnittet **Havnen** opdateret.
(27/615 2006)

Nyborg Havn (Avernakke Terminalen)

Plan opdateret.
(KMS, 5. juli 2006)

Nyborg Havn (Lindholm Terminalen)

Plan opdateret.
(KMS, 5. juli 2006)

Den grønlandske Havnelods

Side 142 – Kapisillit

Erstat skitsen "Lodsskudslinie til ankerplads E. for bygden" med medfølgende skitse.

(Ineqarnermut Attaveqarnermullu
Pisortaqarfik, 27. juni 2006)

Havneoplysninger for Færøerne

Side 7 - Fuglafjørður (Fuglefjord)

Side 8, planen:

Udtag båker og fyr 2F.G. (1.8.-15.5.)

Side 9.

L.1-8. udgår.

L.10. "med havnegrænsebåkerne ved *Enni* i c. 67°." udgår og erstattes med "NE for Breiðá (Bredaa)".

Side 10.

L.21-22. udgår.

(25/588 2006)

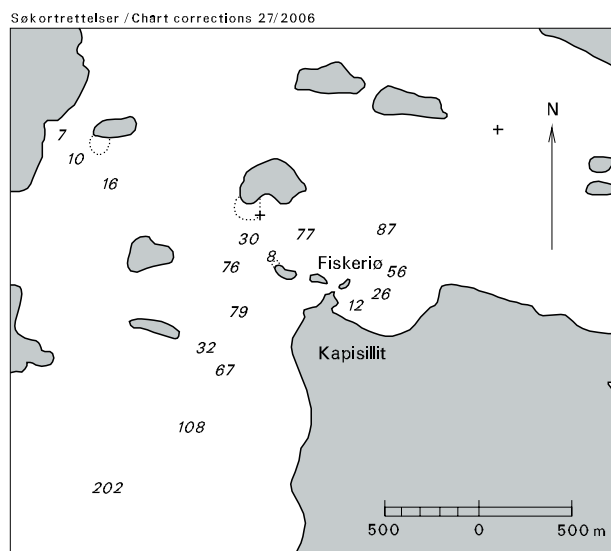
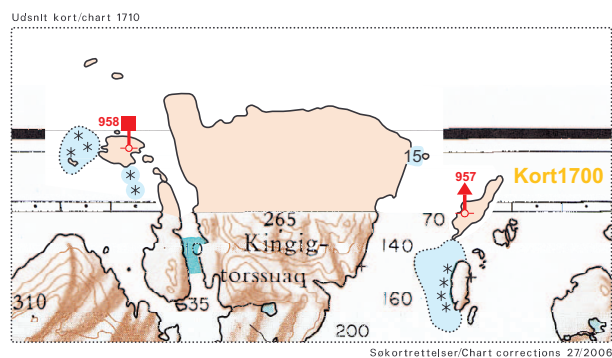
Den færøske Lods

Side 134. Fuglafjørður

L.23-26. udgår.

L.28. "med havnegrænsebåkerne ved *Enni* i c. 67°." udgår og erstattes med "NE for Breiðá (Bredaa)".

(25/588 2006)



Lodskudslinie til ankerplads E. for bygden

Søkortrettelser / *Chart Corrections*
på internet
<http://www.kms.dk>

"Søkortrettelser" indeholder de officielle rettelser til danske, grønlandske og færøske søkort. "Søkortrettelser" fås i abonnement og udsendes desuden som bilag til Efterretninger for Søfarende (EFS). Oplysningerne i parentes efter rettelserne refererer til EFS (nr./løbenr. år) eller anden kilde. Abonnement på "Søkortrettelser" kan tegnes for et kalenderår ved henvendelse til: Schultz Distribution, Herstedvang 4, 2620 Albertslund, telefon: 43 22 73 00. E-post: soekort@schultz.dk. Pris for levering i 2006 kr. 95,50 inkl. moms.

"Chart Corrections" contain the official corrections to the Danish, the Greenlandic and the Faroese charts. "Chart Corrections" are available as a subscription. Furthermore, they are annexed "Efterretninger for Søfarende" (Danish NtM). The figures in the brackets after the corrections refer to Danish NtM (No/serial year) or other source. For orders or enquiries about subscription please contact: Schultz Distribution, Herstedvang 4, 2620 Albertslund, phone: 43 22 73 00. E-mail: soekort@schultz.dk. Price for subscription in 2006 DKK 95,50.

© Kort & Matrikelstyrelsen 2006

Gengivelse er tilladt med tydelig kildeangivelse. Havneplaner mærket "© Kort & Matrikelstyrelsen" må ikke gengives eller reproduceres medmindre der foreligger skriftlig tilladelse hertil.