



# SØKORTRETTELSESR 24

## CHART CORRECTIONS

Rettelse nr. / Correction No. 158 - 166

© Kort & Matrikelstyrelsen  
ISSN 0905-1481

Kort / Chart	Rettelse nr. / Correction No	Kort / Chart	Rettelse nr. / Correction No
103 (INT 1303)	158	142 (INT 1368)	162
104	159	171	163, 164
108 (INT 1448)	160	196	165
109 (INT 1449)	161	1410	166

**Rettelse nr. / Correction No.**

Kort / Chart

**158**

103 (INT 1303)

**Storebælt. VTS**

Den 1. juli 2006 kl. 0000 UTC  
udvides VTS-området mod S som vist  
på medfølgende udsnit.

*On the 1st of July 2006 at 0000 hours  
UTC the VTS-area will be extended  
southwards as shown on the  
accompanying block.*

ca. 55°08,6'N 11°03,3'E

(8/281 2006)

**159**

104

**Femern Bælt**

Udtag ----- mellem 1) og 2)  
Delete ----- joining 1) and 2)

Tilføj ----- mellem 2) og 3)  
Insert ----- joining 2) and 3)

1) 54°35,71'N 11°30,23'E,  
kyst / shore

2) 54°33,38'N 11°26,43'E

3) 54°36,05'N 11°28,84'E,  
kyst / shore

(24/563 2006)

**160**




108 (INT 1448)

**Kås Bredning og Venø Bugt**

Tilføj på 1) – 3)  
Insert in 1) – 3) (1.5.-15.9.) ⚓ Y

1) 56°40,70'N 8°47,06'E,  
Nymølle NW2) 56°38,66'N 8°45,47'E,  
Spøttrup Herregård WNW3) 56°33,66'N 8°45,14'E,  
Hostrup W

(24/555 2006)

- 161**  
109 (INT 1449) **Hvalpsund, Skive Fjord, Kås Bredning og Venø Bugt**  
Tilføj på 1) – 7) (1.5.-15.9.) ⚓ Y  
Insert in 1) – 7)
- 1) 56°43,50'N 9°09,60'E,  
Store Rotholm W
  - 2) 56°42,40'N 9°10,50'E,  
Sundsøre S
  - 3) 56°39,00'N 9°08,00'E,  
Jelse Odde SSW
  - 4) 56°36,40'N 9°03,00'E,  
Røgild E
  - 5) 56°40,70'N 8°47,06'E,  
Nymølle NW
  - 6) 56°38,66'N 8°45,47'E,  
Spøttrup Herregård WNW
  - 7) 56°33,66'N 8°45,14'E,  
Hostrup W
- (24/555 2006)
- 162**  
142 (INT 1368) **Storebælt. VTS**  
Den 1. juli 2006 kl. 0000 UTC  
udvides VTS-området mod S som vist  
på medfølgende udsnit.  
*On the 1st of July 2006 at 0000 hours  
UTC the VTS-area will be extended  
southwards as shown on the  
accompanying block.*
- ca. 55°08,6'N 11°03,3'E
- (8/281 2006)
- 163**  
171 **Thurø Bund**  
Udtag / Delete  55°02,46'N 10°40,90'E
- (24/549 2006)
- 164**  
171 **Thurø Bund**  
Tilføj / Insert   
 BY 55°02,271'N 10°40,998'E  
55°02,276'N 10°40,998'E
- (24/550 2006)
- 165**  
196 **Femern Bælt**  
Udtag + + + + + mellem 1) og 2) 1) 54°35,71'N 11°30,23'E,  
Delete + + + + + joining 1) and 2) kyst / shore  
2) 54°33,38'N 11°26,43'E  
Tilføj + + + + + mellem 2) og 3) 3) 54°36,05'N 11°28,84'E,  
Insert + + + + + joining 2) and 3) kyst / shore
- (24/563 2006)
- 166**  
1410 **Hamborgerland NW. Timilia N**  
Tilføj skær / Insert rock \* 65°40,70'N 53°14,75'E
- (24/562 2006)

**UDGIVELSER / PUBLICATIONS****Ajourførte optryk udkommet / Updated reprints published****Grønland**

Trykt maj 2006 / Printed May 2006:

Kort / Chart : **2500**, Kap Garde – Scoresbyssund  
**3200**, Kap York – Kap Chalon

**Ajourført optryk udkommer / Updated reprint to be published**

Følgende ajourførte optryk forventes udgivet primo juli 2006  
*Following updated reprint is expected to be published at the beginning of July 2006*

Kort / Chart : **171**, Svendborg Sund

**Ny udgave udkommer / New edition to be published**

Ny udgave af kort **100**, Kattegat – 3. udgave.

Skala 1 : 300 000. Kortet forventes udgivet ultimo august 2006. Med udgivelsen vil tidligere udgave af kortet blive annulleret.

*New edition of chart **100**, Kattegat – 3rd edition.*

*Scale 1 : 300 000. The chart is scheduled for publication at the end of August 2006. On publication former edition of the chart will be cancelled.*

## Havneoplysninger

### *Den danske Havnelods, Erhvervshavne – 2002*

#### **Side 218 – Karrebæksminde Havn**

Tekst i afsnittet **Dybder** erstattes med:  
Dybden i sejløbet gennem havnen, bro og  
til Næstved er 6,0 m.

Langs bolværket W for broen er dybden  
4,9 m.

I lystbådehavnen SW for broen og i  
lystbådehavnen på fjordsiden er dybden  
2,5 m.

I Søfronten Lystbådehavn er dybden  
3,5 m.

*(24/546 2006)*

#### **Side 348 – Næstved Havn**

Tekst i afsnittet **Dybder** erstattes med:  
Dybden i renden er 6,0 m. Se i øvrigt  
plan.

*(24/546 2006)*

*www.danskehavnelods.dk*

#### **Bekendtgørelser**

Opdatering af bekendtgørelse om  
forbud mod sejlads, ankring og fiskeri  
m.v. i visse områder i danske farvande.

*(24/563 2006)*

#### **Karrebæksminde Havn**

Tekst i afsnittet **Dybder** opdateret.

*(24/546 2006)*

#### **Klintholm Havn**

Tekst i afsnittet **Havnen** opdateret.

*(24/543 2006)*

#### **Næstved Havn**

Tekst i afsnittet **Dybder** opdateret.

*(24/546 2006)*

#### **Omø Havn (Kirkehavn)**

Tekst i afsnittet **Havnen** opdateret.

*(24/547 2006)*







Søkortrettelser / *Chart Corrections*  
på internet  
<http://www.kms.dk>

---

"Søkortrettelser" indeholder de officielle rettelser til danske, grønlandske og færøske søkort. "Søkortrettelser" fås i abonnement og udsendes desuden som bilag til Efterretninger for Søfarende (EFS). Oplysningerne i parentes efter rettelserne refererer til EFS (nr./løbenr. år) eller anden kilde. Abonnement på "Søkortrettelser" kan tegnes for et kalenderår ved henvendelse til: Schultz Distribution, Herstedvang 4, 2620 Albertslund, telefon: 43 22 73 00. E-post: [soekort@schultz.dk](mailto:soekort@schultz.dk). Pris for levering i 2006 kr. 95,50 inkl. moms.

"Chart Corrections" contain the official corrections to the Danish, the Greenlandic and the Faroese charts. "Chart Corrections" are available as a subscription. Furthermore, they are annexed "Efterretninger for Søfarende" (Danish NtM). The figures in the brackets after the corrections refer to Danish NtM (No/serial year) or other source. For orders or enquiries about subscription please contact: Schultz Distribution, Herstedvang 4, 2620 Albertslund, phone: 43 22 73 00. E-mail: [soekort@schultz.dk](mailto:soekort@schultz.dk). Price for subscription in 2006 DKK 95,50.

---

© Kort & Matrikelstyrelsen 2006

Gengivelse er tilladt med tydelig kildeangivelse. Havneplaner mærket "© Kort & Matrikelstyrelsen" må ikke gengives eller reproduceres medmindre der foreligger skriftlig tilladelse hertil.