



# SØKORTRETTELSESR 14

## CHART CORRECTIONS

Rettelse nr. / Correction No. 107 - 112

© Kort & Matrikelstyrelsen  
ISSN 0905-1481





| Kort / Chart   | Rettelse nr. / Correction No | Kort / Chart   | Rettelse nr. / Correction No |
|----------------|------------------------------|----------------|------------------------------|
| 103 (INT 1303) | 107, 108                     | 158 (INT 1376) | 111                          |
| 114 (INT 1377) | 109                          | 195            | 112                          |
| 151 (INT 1375) | 110                          |                |                              |

**Rettelse nr. / Correction No.**

Kort / Chart

**107**

103 (INT 1303)

**Schönhagener Grund**Udtag militært skydeområde indenfor  
en linie mellem 1) – 6) *Delete firing danger area within a  
line joining 1) – 6)* Udtag militært skydeområde indenfor  
en linie mellem 7) – 10) *Delete firing danger area within a  
line joining 7) – 10)* 

1) 54°35,9'N 10°06,5'E

2) 54°35,5'N 10°06,6'E

3) 54°35,5'N 10°01,7'E

4) 54°36,8'N 10°02,7'E

5) 54°38,5'N 10°02,1'E

6) 54°38,4'N 10°04,4'E

7) 54°37,1'N 10°03,7'E

8) 54°36,9'N 10°04,1'E

9) 54°36,6'N 10°03,7'E

10) 54°36,9'N 10°03,2'E

(N/S, 13/2006)

**108**

103 (INT 1303)

**Tragten NE**Tilføj dybde / *Insert depth* 14,1 m

55°36,15'N 9°56,29'E

(14/384 2006)

**109**

114 (INT 1377)

**Tragten NE**Tilføj dybder / *Insert depths*

14,1 m

55°36,15'N 9°56,29'E

15,0 m

55°35,99'N 9°55,50'E

14,8 m

55°34,56'N 9°53,06'E

11,9 m

55°34,33'N 9°50,71'E

(14/384 2006)

**110**

151 (INT 1375)

**Tragten NE**Tilføj dybder / *Insert depths*

|        |                      |
|--------|----------------------|
| 14,1 m | 55°36,15'N 9°56,29'E |
| 15,0 m | 55°35,99'N 9°55,50'E |
| 14,8 m | 55°34,56'N 9°53,06'E |
| 11,9 m | 55°34,33'N 9°50,71'E |

(14/384 2006)

**111**

158 (INT 1376)

**Tragten NE**Tilføj dybde / *Insert depth* 11,9 m

55°34,33'N 9°50,71'E

(14/384 2006)

**112**

195

**Schönhagener Grund**Udtag militært skydeområde indenfor  
en linie mellem 1) – 6)  $\overline{\text{---}\hat{\Phi}\text{---}}$ *Delete firing danger area within a  
line joining 1) – 6)*  $\overline{\text{---}\hat{\Phi}\text{---}}$ Udtag militært skydeområde indenfor  
en linie mellem 7) – 10)  $\overline{\text{---}\hat{\Phi}\text{---}}$ *Delete firing danger area within a  
line joining 7) – 10)*  $\overline{\text{---}\hat{\Phi}\text{---}}$ 

- 1) 54°35,9'N 10°06,5'E
- 2) 54°35,5'N 10°06,6'E
- 3) 54°35,5'N 10°01,7'E
- 4) 54°36,8'N 10°02,7'E
- 5) 54°38,5'N 10°02,1'E
- 6) 54°38,4'N 10°04,4'E
- 7) 54°37,1'N 10°03,7'E
- 8) 54°36,9'N 10°04,1'E
- 9) 54°36,6'N 10°03,7'E
- 10) 54°36,9'N 10°03,2'E

(N/S, 13/2006)

## Havneoplysninger

*www.danskehavnelods.dk*

### **Bork Havn**

Tekst i afsnittet **Havnen** opdateret.

*(14/393 2006)*

### **Femø Havn**

Tekst i afsnittet **Havnen** opdateret.

*(14/379 2006)*

### **Karrebæksmindebroen**

Tekst i afsnittet **Besejling** opdateret.

*(14/380 2006)*

### **Karrebæksminde Havn**

Tekst i afsnittet **Havnen** opdateret.

*(14/380 2006)*

### **Storebæltsbroen - Vestbroen**

Tekst i afsnittet **Gennemsejlingshøjde** opdateret.

*(14/382 og 383 2006)*

### **Vesterø Havn**

Tekst i afsnittet **Havnen** opdateret.

*(14/386 2006)*

Søkortrettelser / *Chart Corrections*  
på internet  
<http://www.kms.dk>

---

"Søkortrettelser" indeholder de officielle rettelser til danske, grønlandske og færøske søkort. "Søkortrettelser" fås i abonnement og udsendes desuden som bilag til Efterretninger for Søfarende (EFS). Oplysningerne i parentes efter rettelserne refererer til EFS (nr./løbenr. år) eller anden kilde. Abonnement på "Søkortrettelser" kan tegnes for et kalenderår ved henvendelse til: Schultz Distribution, Herstedvang 4, 2620 Albertslund, telefon: 43 22 73 00. E-post: [soekort@schultz.dk](mailto:soekort@schultz.dk). Pris for levering i 2006 kr. 95,50 inkl. moms.

"Chart Corrections" contain the official corrections to the Danish, the Greenlandic and the Faroese charts. "Chart Corrections" are available as a subscription. Furthermore, they are annexed "Efterretninger for Søfarende" (Danish NtM). The figures in the brackets after the corrections refer to Danish NtM (No/serial year) or other source. For orders or enquiries about subscription please contact: Schultz Distribution, Herstedvang 4, 2620 Albertslund, phone: 43 22 73 00. E-mail: [soekort@schultz.dk](mailto:soekort@schultz.dk). Price for subscription in 2006 DKK 95,50.

---

© Kort & Matrikelstyrelsen 2006

Gengivelse er tilladt med tydelig kildeangivelse. Havneplaner mærket "© Kort & Matrikelstyrelsen" må ikke gengives eller reproduceres medmindre der foreligger skriftlig tilladelse hertil.