Kort & Matrikelstyrelsen **22. april 2005**
17. årgang

SØKORTRETTELSER 15
CHART CORRECTIONS

Rettelse nr. / *Correction No.* **125 - 134**

© Kort & Matrikelstyrelsen
ISSN 0905-1481

Kort / *Chart*	Rettelse nr. / *Correction No*	Kort / *Chart*	Rettelse nr. / *Correction No*
92 (INT 1300)	125	143 (INT 1369)	131
99	126, 127	145 (INT 1371)	132
115	128	160	133
133 (INT 1333)	129	188	134
141 (INT 1370)	130		

Rettelse nr. / *Correction No.*
Kort / *Chart*

125
92 (INT 1300)

St. Færder
Ret / *Amend* 6-3 M ca. 59º04,3′N 10º31,6′E
til / *to* 9-6 M

(Sjøkartverket, 7. april 2005)

126
99

Ringkøbing Fjord. Skaven Strand
Ret dybden i renden til 0,8 m ca. 55º53,7′N 8º21′0E
Amend the depth in the channel to 0,8 m

(Skaven Havn, 6. april 2005)

127
99, plan, Skaven

Ringkøbing Fjord. Skaven Havn
Ret dybder til 0,8 m
Amend the depths to 0,8 m

(Skaven Havn, 6. april 2005)

128
115

Lindø Terminalen
Udtag / *Delete* R ⚓ Fl.R.3s 55º28,663′N 10º32,495′E

Tilføj ”Under opfyldning (2005)” i området indenfor en linie mellem 1) – 4) som vist på medfølgende udsnit.
Insert ”Being reclaimed” within the area joining 1) – 4) as shown on the enclosed extract.

1) 55º28,587′N 10º32,381′E
2) 55º28,684′N 10º32,576′E
3) 55º28,543′N 10º32,771′E
4) 55º28,352′N 10º32,930′E

(Odense Havn, 11. februar 2005)

129 **Amager Strandpark**
133 (INT 1333)

Forbudsområderne er ophævet og afmærkningen er inddraget som vist på medfølgende udsnit
The prohibited areas are cancelled and the buoyage are removed as shown on the enclosed extract.

ca. 55º39,5′N 12º39,0′E

(15/447 2005)

130 **Jammerland Bugt og Elefantgrund W**
141 (INT 1370)

Tilføj på 1) – 4)
Insert in 1) – 4)

Y Målestation
Recording Station

1) 55º38,458′N 11º01,378′E
2) 55º35,271′N 11º06,997′E
3) 55º32,704′N 11º04,615′E
4) 55º32,025′N 10º55,027′E

(14/429 2005)

131 **Sejlløbet fra Skælskør Red til Skælskør Havn**
143 (INT 1369)

Tilføj / *Insert*

R 55º15,02′N 11º14,20′E
G 55º15,01′N 11º14,17′E

(15/450 2005)

132 **Jammerland Bugt**
145 (INT 1371)

Tilføj /*Insert* Y Målestation
Recording Station

55º38,458′N 11º01,378′E

(14/429 2005)

133 **Sejlløbet fra Skælskør Red til Skælskør Havn**
160, plan

Tilføj / *Insert*

R 55º15,02′N 11º14,20′E
G 55º15,01′N 11º14,17′E
R 55º14,60′N 11º15,44′E
R 55º14,53′N 11º15,56′E
G 55º14,30′N 11º15,87′E
G 55º14,35′N 11º16,34′E

som vist på medfølgende plan.
as shown on the enclosed plan.

(15/450 2005)

134 **Simrishamn E**
188

Udtag / *Delete*

55º32,38′N 14º29,57′E

(UfS 61/2485 2005)

UDGIVELSER / *PUBLICATIONS*

Nye udgaver udkommet / *New editions published*

Ny udgave af kort **95**, Grådyb. 11. udgave april 2005. 1 : 20 000. Tidligere udgave af kortet er annulleret. I den nye udgave er dybderne ændret i henhold til seneste opmåling.
*New edition of chart **95**, Grådyb. 11 th edition April 2005. 1 : 20 000. Former edition of the chart is cancelled. The new edition includes changes to depths from the latest surveys.*

Ny udgave af kort **134 (INT 1334)**, Københavns Havn. 11. udgave april 2005. 1 : 12 500. Tidligere udgave af kortet er annulleret. Den nye udgave viser: Kajnumre, ændring af afmærkning og kabel i Yderhavnen, justering af arbejdsområde ved Prøvestenen samt den nye Amager Strandpark.
*New edition of chart **134 (INT 1334)**, Københavns Havn. 11 th edition April 2005. 1 : 12 500. Former edition of the chart is cancelled. The new edition includes: Berth numbers, change of buoyage and cable in Yderhavnen, adjustment of the working area at Prøvestenen and the new Amager Strandpark.*

Ajourført optryk udkommet / *Updated reprint published*

Trykt april / *Printed April 2005*
Kort / *Chart :*
105 Limfjorden, Aalborg – Løgstør

Den danske Lods – Generelle oplysninger

Ny udgave af **Den danske Lods – Generelle oplysninger** udkommer som netpublikation primo maj 2005 på **www.kms.dk**.
Samtidig annulleres **Den danske Lods, Generelle oplysninger, 1996**.

Havneoplysninger

Den danske Havnelods, Erhvervshavne – 2002

Side 33 – Avedøreværkets Havn

Planen:
Tilføj ⚐ Y på 55º35,844′N 12º29,120′E.

I afsnittet **Afmærkning** rettes:
”10 gule tønder” til ”gule sømærker”

(15/449 2005)

Side 200 – Hov Havn (Hou Havn)

Afsnittet **Havnen** erstattes af:

Havnen
består af Hou Færgehavn, som er en amtskommunal trafikhavn og Hou Lystbådehavn, som ejes af Hou Lystbådehavn A.m.b.a.
Færgehavnen er kun til brug for færgerne til Samsø og Tunø, og ingen andre fartøjer (indbefattet lystfartøjer) må uden særlig tilladelse benytte havnen.
En gravet rende fører fra Hov Løb ind til færgehavnen og videre til lystbådehavnen.

Udtag afsnittet **Største skibe.**

Side 201
Erstat planen med medfølgende plan.

Side 202
I afsnittet **Afmærkning** rettes ”Trafik- og Lystbådehavn” til ”lystbådehavnen”.

I afsnittet **Fyr** tilføjes:
På pæl på E-lige molehoved samt tårn på W-lige molehoved i lystbådehavnen findes rundtlysende fyr.

Tilføj nyt afsnit **Havneområde:**
Havneområde
Lystbådehavnens søområde, se plan.

Tilføj nyt afsnit **Særlige bestemmelser:**
Særlige bestemmelser
(Uddrag af Havnereglement for Hou Lystbådehavn af 21. januar 2005)
Regler for sejlads.
For sejlads inden for lystbådehavnens område gælder den til enhver tid af Søfartsstyrelsen fastsatte "Bekendtgørelse om regler for sejlads m.m. i visse danske farvande".

Ordensbestemmelser.
For overholdelse af orden i lystbådehavnen gælder "Standardreglement for overholdelse af orden i danske lystbådehavne og mindre fiskerihavne" med følgende tilføjelser:
Den maksimalt tilladte fart i havnen er 3 knob.
Windsurfing eller leg med joller eller lignende med påhængsmotor er forbudt.

(KMS, 13.april 2005)

Side 257 – 267 - Københavns Havn

Kajnummerplaner på siderne 257, 259, 262, 263 og 267 er annulleret.
Kajnumre er vist i nyt kort 134.

(KMS, 14. april 2005)

Side 330 – Nyborg Lystbådehavn

Erstat planen med medfølgende plan.

(KMS, 13. april 2005)

www.danskehavnelods.dk

Avedøreværkets Havn
Tekst i afsnittet **Afmærkning** opdateret.
Plan opdateret.

(15/449 2005)

Hov Havn (Hou Havn)
Tekst i afsnittene **Havnen, Afmærkning** og **Fyr** opdateret.
Afsnittet **Største skibe** udtaget.
Nye afsnit **Havneområde** og **Særlige bestemmelser** tilføjet.
Ny plan.

(KMS, 13. april 2005)

Norsminde Havn
Ny plan.

(KMS, 13. april 2005)

Nyborg Lystbådehavn
Plan opdateret.

(KMS, 13. april 2005)

Skaven Havn
Afsnittene **Dybder** og **Største skibe** opdateret.
Plan opdateret.

(Skaven Havn, 6. april 2005)

Skærbæk Fiskerihavn og Skærbæk Lystbådehavn
er sammenskrevet til:

Skærbæk Havn
Afsnittene **Havnen, Dybder**, **Største skibe, Vandstand, Besejling, Fyr, Havnekontor, Havneområde** og **Særlige bestemmelser** opdateret.

(KMS, 14. april 2005)

Udbyhøj Nord Fiskerihavn
Afsnittet **Havnekontor** opdateret.

(Udbyhøj Nord Fiskerihavn, 14. april 2005)

Veddelev Lystbådehavn
Plan opdateret.

(15/453 2005)

Udsnit kort / Extract chart 115

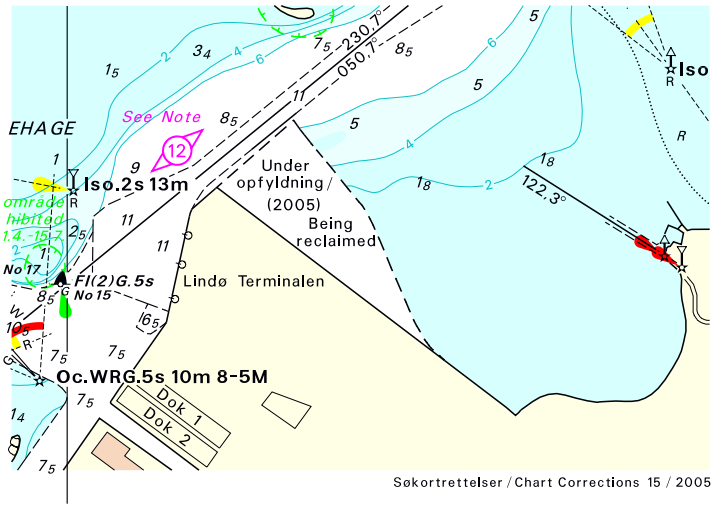

Søkortrettelser / Chart Corrections 15 / 2005

Udsnit kort / Extract chart 133

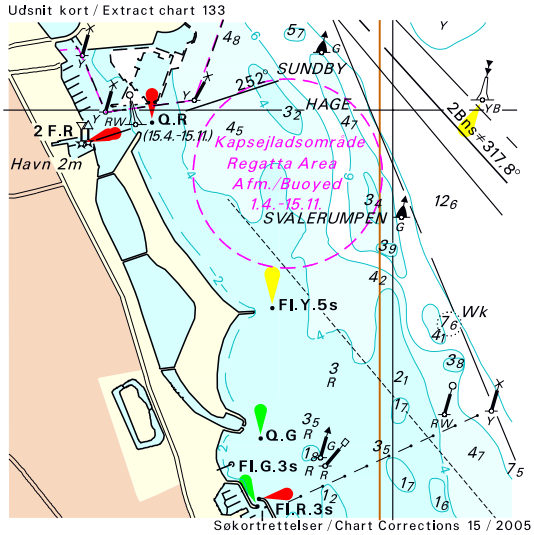

Søkortrettelser / Chart Corrections 15 / 2005

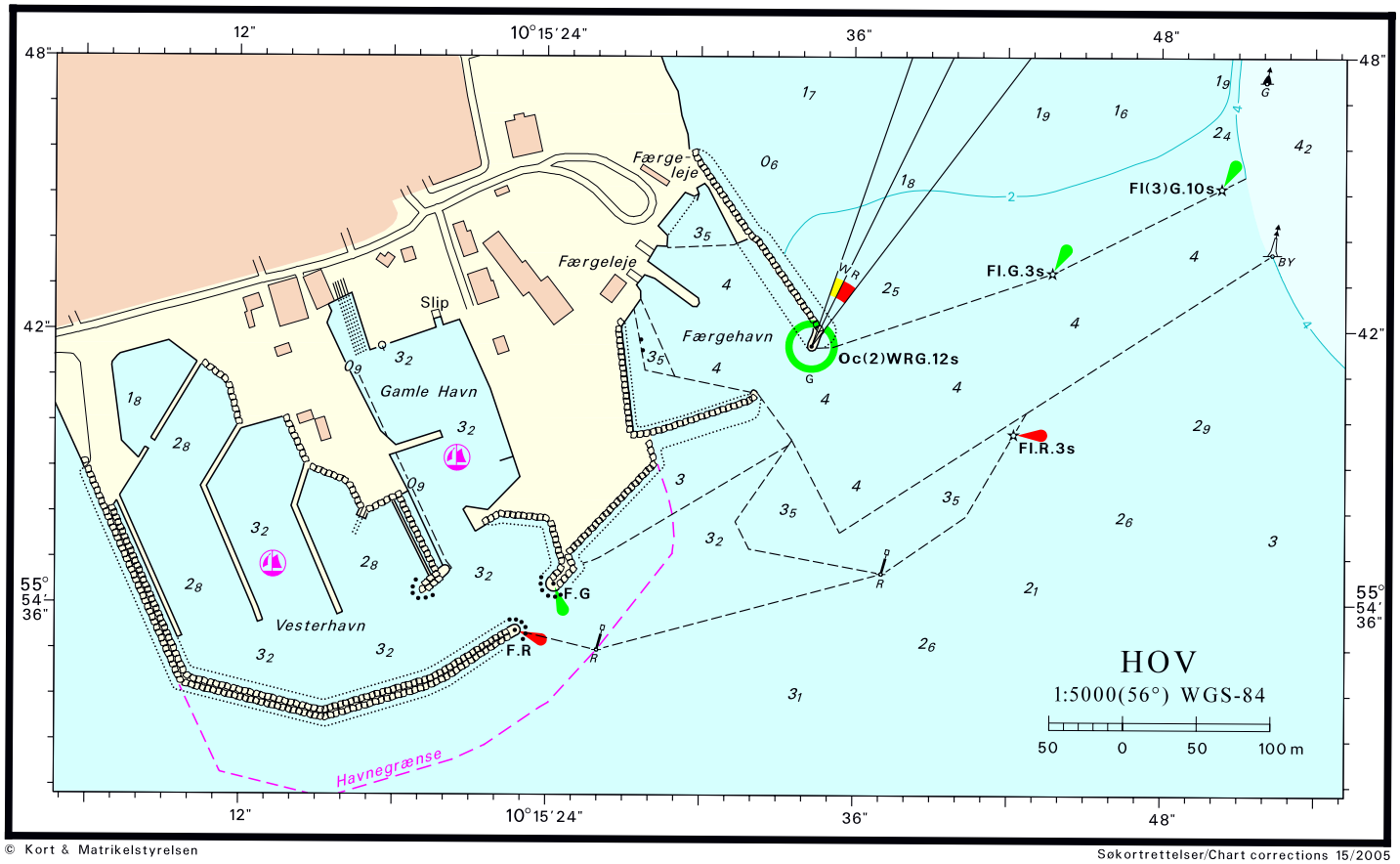

© Kort & Matrikelstyrelsen

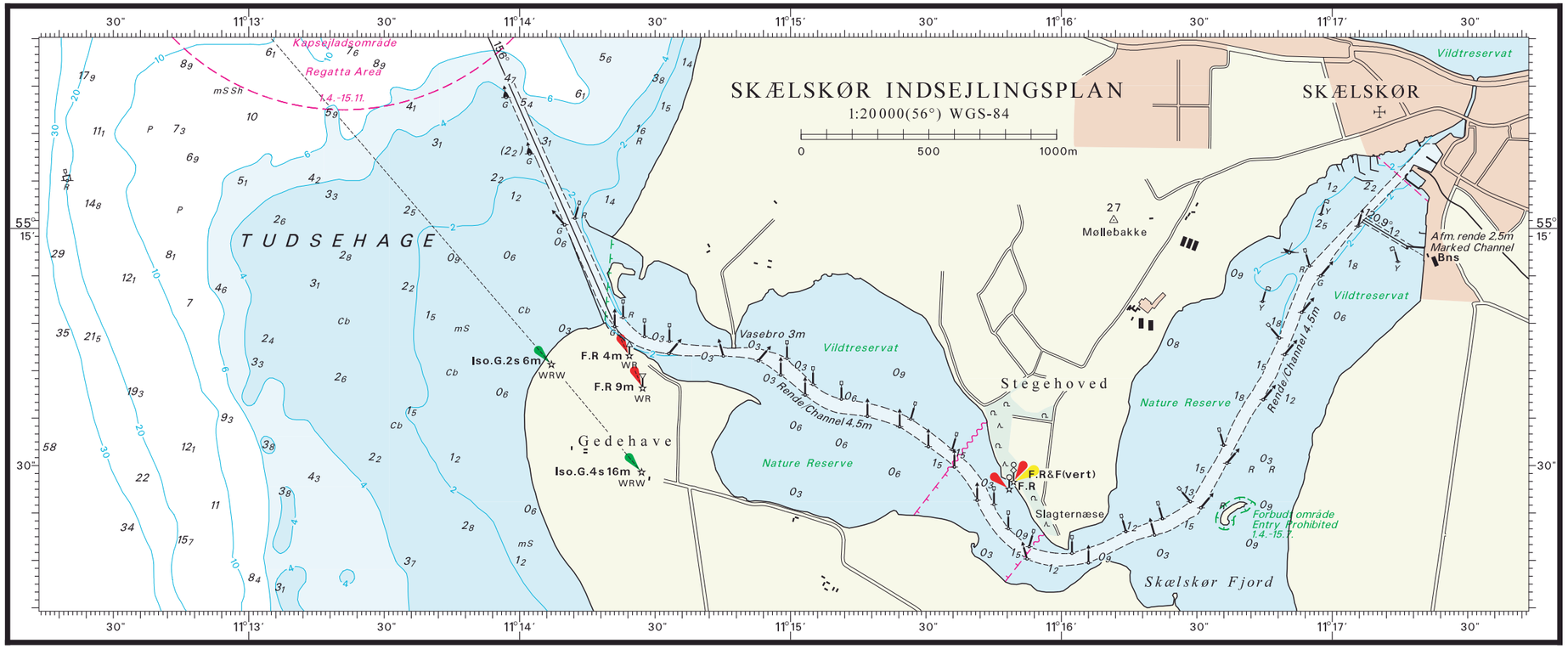

Søkortrettelser / Chart Corretions 15 / 2005

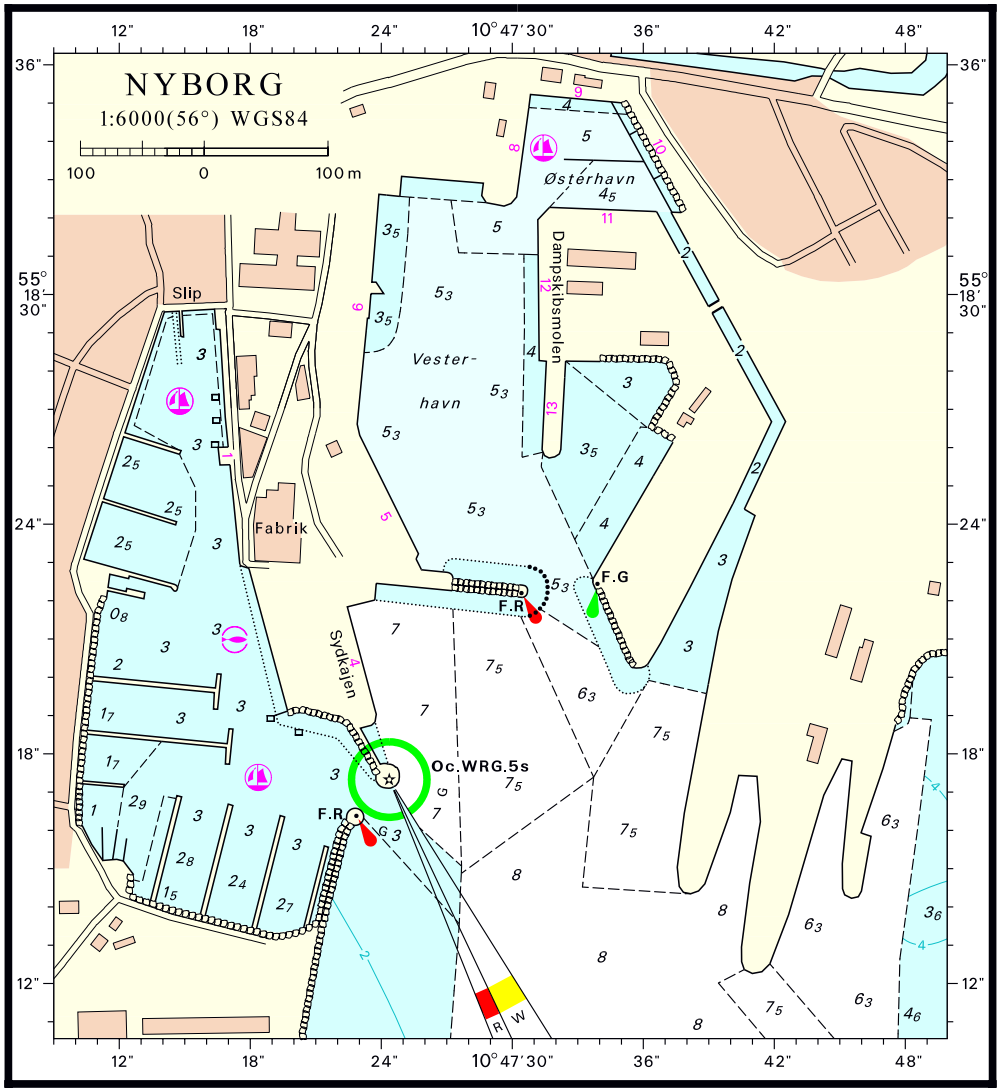

© Kort & Matrikelstyrelsen