



SØKORTRETTELSESR 10

CHART CORRECTIONS




Rettelse nr. / Correction No. 99 - 105






© Kort & Matrikelstyrelsen
ISSN 0905-1481

Kort / Chart	Rettelse nr. / Correction No	Kort / Chart	Rettelse nr. / Correction No
132 (INT 1332)	99	141 (INT 1370)	103
133 (INT 1333)	100, 101	143 (INT 1369)	104
134 (INT 1334)	102	197	105

Rettelse nr. / Correction No.

Kort / Chart

99 132 (INT 1332)	Sundet. Drogden Ret dybden over stenen fra 6,6 m til 7,1 m <i>Amend depth over the rock from 6,6 m to 7,1 m</i> Rrettelsen er udført i seneste optryk (mar 2005) <i>The amendment is shown on the latest reprint (Mar 2005)</i>	55°32,92'N 12°41,87'E <i>(10/362 2005)</i>
100 133 (INT 1333)	Sundet. Drogden Ret dybden over stenen fra 6,6 m til 7,1 m <i>Amend depth over the rock from 6,6 m to 7,1 m</i>	55°32,92'N 12°41,87'E <i>(10/362 2005)</i>
101 133 (INT 1333)	Sundet. Middelgrund Flyt / Move  fra / from 1) til / to 2) Flyt / Move  fra / from 3) til / to 4) Tilføj / Insert  Y (1.4.-15.11.) på / in	1) 55°42,175'N 12°38,929'E 2) 55°42,16'N 12°39,00'E 3) 55°41,565'N 12°38,929'E 4) 55°41,66'N 12°39,00'E 55°41,26'N 12°39,00'E <i>(10/361 2005)</i>

102	Sundet. Middelgrund		
134 (INT 1334)	Flyt / Move  fra / from 1) til / to 2)		1) 55°42,175'N 12°38,929'E 2) 55°42,16'N 12°39,00'E
	Flyt / Move  fra / from 3) til / to 4)		3) 55°41,565'N 12°38,929'E 4) 55°41,66'N 12°39,00'E
	Tilføj / Insert  Y (1.4.-15.11.)		
	på / in		55°41,26'N 12°39,00'E
			(10/361 2005)
103	Vestbroen S		
141 (INT 1370)	Tilføj med dybde 14 m	 <i>Obstn</i>	55°18,074'N 10°52,286'E
	Insert with depth 14 m		(10/366 2005)
104	Vestbroen S		
143 (INT 1369)	Tilføj med dybde 14 m	 <i>Obstn</i>	55°18,074'N 10°52,286'E
	Insert with depth 14 m		(10/366 2005)
105	Gedser Rev. Trindelen W		
197	Udtag / Delete	<i>≠ PA</i>	54°31,40'N 12°00,87'E
			(10/358 2005)

UDGIVELSER / PUBLICATIONS

Nye udgaver udkommet / New editions published

Ny udgave af kort **118**, Roskilde Fjord, Frederikssund - Roskilde. 4. udgave marts 2005. 1 : 25 000. Tidligere udgave af kortet er annulleret. Den nye udgave viser den omfattende ændring af farvandsafmærkningen, som finder sted i marts - april 2005.

New edition of chart 118, Roskilde Fjord, Frederikssund - Roskilde. 4th edition March 2005. 1 : 25 000. Former edition of the chart is cancelled. The new edition includes comprehensive changes to buoyage, which takes place March - April 2005.

Ny udgave af kort **1000**, Grønlands Vestkyst. 2. udgave. 1 : 2 500 000. Kortet forventes udgivet medio marts 2005. Med udgivelsen vil tidligere udgave af kortet blive annulleret. *New edition of chart 1000, Grønlands Vestkyst. 2th edition. 1 : 2 500 000. The chart is scheduled for publication at mid March 2005. On publication former edition of the chart will be cancelled.*

Ny udgave af kort **2000**, Grønlands Østkyst. 4. udgave. 1 : 2 500 000. Kortet forventes udgivet medio marts 2005. Med udgivelsen vil tidligere udgave af kortet blive annulleret. *New edition of chart 2000, Grønlands Østkyst. 4th edition. 1 : 2 500 000. The chart is scheduled for publication at mid March 2005. On publication former edition of the chart will be cancelled.*

De nye udgaver af kort 1000 og 2000 er opdateret i henhold til bekendtgørelse nr. 1020 af 20. oktober 2004 om den eksklusive økonomiske zone (EEZ) ved Grønland.

The new editions of chart 1000 and 2000 are updated according to executive order no. 1020 dated 20 th October 2004 on the Limit of Exclusive Economic Zone in Greenland.

Ajourført optryk udkommet / Updated reprint published

Trykt marts / Printed March 2005

Kort / Chart :

132 (INT 1332) Sundet, S-lige del

Havneoplysninger

www.danskehavnelods.dk

Hundige Lystbådehavn (Hejren) og Hundige Lystbådehavn (Mågen)

er sammenskrevet til:

Hundige Lystbådehavn

Afsnittene **Havnen**, **Afmærkning**,
Ressourcer og **Havnekontor** opdateret.

(KMS, 10. marts 2005)

Udbyhøj Syd Lystbådehavn og Udbyhøj Lodsbro

er sammenskrevet til:

Udbyhøj Syd Lystbådehavn

Afsnittene **Havnen**, **Dybder**, **Største
skibe**, **Afmærkning**, **Ressourcer** og
Havnekontor opdateret.

(KMS, 10. marts 2005)

Kerteminde Havn og Kerteminde Marina

er sammenskrevet til:

Kerteminde Havn

Afsnittene **Havnen**, **Største skibe**, **Fyr**,
Kabler, **Ankerplads** og **Ressourcer**
opdateret.

(KMS, 9. marts 2005)

Vilsundbroen

Tekst i afsnittet **Åbningstider**
opdateret.

(10/372 2005)

**Den grønlandske Lods I og
Tillæg 11**

Side 32-33

Udtag: ”23) Statsministeriets bekendtgørelse nr. 629 af 22. december 1976 og nr. 176 af 14. maj 1980 (ændret med bekendtgørelse nr. 437 af 31. august 1981) om fiskeriterritoriet ved Grønland.”

Indsæt:

”30) Anordning nr. 1004 af 15. oktober 2004 om ændring af anordning om afgrænsning af søterritoriet ved Grønland.”

(6/304 2005)

**Den grønlandske Lods II og
Tillæg 3**

Side 38-39

Udtag: ”23) Statsministeriets bekendtgørelse nr. 629 af 22. december 1976 og nr. 176 af 14. maj 1980 (ændret med bekendtgørelse nr. 437 af 31. august 1981) om fiskeriterritoriet ved Grønland.”

Indsæt:

”28) Anordning nr. 1004 af 15. oktober 2004 om ændring af anordning om afgrænsning af søterritoriet ved Grønland.”

(6/304 2005)

Søkortrettelser / Chart Corrections

på internet

<http://www.kms.dk>

"Søkortrettelser" indeholder de officielle rettelser til danske, grønlandske og færøske søkort. "Søkortrettelser" fås i abonnement og udsendes desuden som bilag til Efterretninger for Søfarende (EFS). Oplysningerne i parentes efter rettelserne refererer til EFS (nr./løbenr. år) eller anden kilde. Abonnement på "Søkortrettelser" kan tegnes for et kalenderår ved henvendelse til: Schultz Distribution, Herstedvang 4, 2620 Albertslund, telefon: 43 22 73 00. E-post: soekort@schultz.dk. Pris for levering i 2005 kr. 94,- inkl. moms.

"Chart Corrections" contain the official corrections to the Danish, the Greenlandic and the Faroese charts. "Chart Corrections" are available as a subscription. Furthermore, they are annexed "Efterretninger for Søfarende" (Danish NtM). The figures in the brackets after the corrections refer to Danish NtM (No/serial year) or other source. For orders or enquiries about subscription please contact: Schultz Distribution, Herstedvang 4, 2620 Albertslund, phone: 43 22 73 00. E-mail: soekort@schultz.dk. Price for subscription in 2005 DKK 94,-.

© Kort & Matrikelstyrelsen 2005

Gengivelse er tilladt med tydelig kildeangivelse. Havneplaner mærket "© Kort & Matrikelstyrelsen" må ikke gengives eller reproduceres medmindre der foreligger skriftlig tilladelse hertil.