



SØKORTRETTELSESR 44

CHART CORRECTIONS




Rettelse nr. / Correction No 297 - 303




© Kort & Matrikelstyrelsen
ISSN 0905-1481

Kort / Chart	Rettelse nr. / Correction No	Kort / Chart	Rettelse nr. / Correction No
92 (INT 1301)	297	113	300
100	297	134 (INT 1334)	301
101 (INT 1300)	297	188	298, 302
104	298	195	303
109 (INT 1449)	299		

Rettelse nr. / Correction No

Kort / Chart

- 297**
101 (INT 1301)
100
92 (INT 1300)
- Kattegat. Skagens Rev E**
Udtag vrage med dybde 18 m
Delete wreck with depth 18 m 
- 57°45,67'N 10°58,92'E
(44/1069 2004)
- 298**
104
188
- Østersøen. Wittow NW**
Tilføj / Insert 
- 54°41,37'N 13°08,02'E
(N/S 43/2004)
- 299**
109 (INT 1449)
- Limfjorden. Sundsøre S**
Tilføj / Insert  Afm. / Buoyed
- 56°42,06'N 9°09,89'E
(44/1071 2004)
- 300**
113
- Kattegat. Egehoved S**
Ret / Amend Bro 1,3 m
til / to Bro 2,2 m
- ca. 55°50,6'N 10°02,4'E
(44/1065 2004)
- 301**
134 (INT 1334)
- Sundet. Københavns Havn**
Tilføj forbudsområde med tilhørende
afmærkning som vist på medfølgende
udsnit
Insert prohibited area with associated
buoyage as shown on the enclosed
extract.
- ca. 55°40,8'N 12°35,7'E
(41/977 2004 og
FRV, 28. oktober 2004)

302 188	Østersøen. Jasmund NE Tilføj / <i>Insert</i>	++	1) 54°37,24'N 13°42,86'E 2) 54°37,17'N 13°41,71'E 3) 54°36,16'N 13°42,62'E
	Udtag # tæt N for 3) <i>Delete # close N of 3)</i>		<i>(N/S 43/2004)</i>
303 195	Østersøen Tilføj vrage med dybde 16,3 m  ^{Wk} Udtag 16,1 m-vraget tæt NE herfor <i>Insert wreck with depth 16,3 m  ^{Wk}</i> <i>Delete the 16,1 m-wreck close NE</i>		54°29,483'N 10°17,262'E
	Tilføj vrage med dybde 12,1 m <i>Insert wreck with depth 12,1 m  ^{Wk}</i>		54°29,681'N 10°15,075'E
	Tilføj / <i>Insert</i>	#	54°30,073'N 10°17,026'E
			<i>(N/S 43/2004)</i>

UDGIVELSER / PUBLICATIONS

Nye udgaver udkommet / *New editions published*

Ny udgave af kort **128 (INT 1379)**, Kattegat, Samsø Bælt. 7. udgave oktober 2004. 1: 75 000. Tidligere udgave af kortet er annulleret. I den nye udgave er dybderne ændret omkring dele af Rute T og Kalundborg Fjord i henhold til seneste opmålinger.
New edition of chart 128 (INT 1379), Kattegat, Samsø Bælt. 7th edition October 2004. 1: 75 000. Former edition of the chart is cancelled. The new edition includes changes to depths from the latest surveys in part of Route T and Kalundborg Fjord.

Ny udgave af kort **145 (INT 1371)**, Kalundborg Fjord. 9. udgave oktober 2004. 1: 25 000. Tidligere udgave af kortet er annulleret. I den nye udgave er dybderne ændret omkring Rute T og i Kalundborg Fjord i henhold til seneste opmålinger.
New edition of chart 145 (INT 1371), Kalundborg Fjord. 9th edition October 2004. 1: 25 000. Former edition of the chart is cancelled. The new edition includes changes to depths from the latest surveys of Route T and Kalundborg Fjord.

Ajourført optryk udkommet / *Updated reprint published*

Trykt oktober / *Printed October 2004*

Kort / *Chart* : **133 (INT 1333)** Sundet, miderste del

Ny udgave udkommer / *New edition to be published*

Ref. Søkortrettelser / *Chart Correction 39/2004*

Ny udgave af kort **159 (INT 1374)**, Aabenraa Fjord forventes nu udgivet medio november 2004.

New edition of chart 159 (INT 1374), Aabenraa Fjord is now scheduled for publication mid November 2004.

Havneoplysninger

www.danskehavnelods.dk

*Den danske Havnelods,
Erhvervshavne – 2002*

Kolding Lystbådehavn

Tekst i afsnittet **Dybder** opdateret.

(44/1062 2004)

Mårup Havn

Plan opdateret.

(44/1064 2004)

Rønne Havn

Tekst i afsnittet **Lods** opdateret.

Afsnittet **Lodsvang** udtaget.

(FRV, 2. august 2004)

Storebæltsbroen – Vestbroen

Tekst i afsnittet **Gennemsejlingshøjde**
opdateret.

(43/1033 2004)

Side 392 – Rønne Havn

I afsnittet **Lods** erstattes de to første
afsnit med:

Lods

fra Rønne Havnelodseri.

Telefon 51 36 37 48

Telefax 56 95 06 31 (Rønne

Havnekontor)

E-post: havn@roennehavn.dk

Lodsmødestedet ved anduvningstønden

SW af havnen er vist i søkortene.

Lods kan fås hele døgnet, når

havnelodseriet kontaktes i god tid.

(FRV, 2. august 2004)

Søkortrettelser / *Chart Corrections*

på internet

<http://www.kms.dk>

"Søkortrettelser" indeholder de officielle rettelser til danske, grønlandske og færøske søkort. "Søkortrettelser" fås i abonnement og udsendes desuden som bilag til Efterretninger for Søfarende (EFS). Ved henvisninger til flere søkort i forskellig målestok nævnes kortet i største skala først og rettelser er beskrevet, som den bør udføres i dette kort. Oplysningerne i parentes efter rettelserne refererer til EFS (nr./løbenr. år) eller anden kilde. Abonnement på "Søkortrettelser" kan tegnes for et kalenderår ved henvendelse til: Schultz Distribution, Herstedvang 4, 2620 Albertslund, telefon: 43 22 73 00. E-post: soekort@schultz.dk. Pris for levering i 2004 kr. 92,- inkl. moms.

"Chart Corrections" contain the official corrections to the Danish, the Greenlandic and the Faroese charts. "Chart Corrections" are only available as a subscription. Furthermore, they are annexed "Efterretninger for Søfarende" (Danish NtM). When referring to several charts of different scales, the largest scale chart is mentioned first, and instructions for the correction of this chart are given. The figures in the brackets after the corrections refer to Danish NtM (No/serial year) or other source. For orders or enquiries about subscription please contact: Schultz Distribution, Herstedvang 4, 2620 Albertslund, phone: 43 22 73 00. E-mail: soekort@schultz.dk. Price for subscription in 2004 DKK 92,-.

© Kort & Matrikelstyrelsen 2004

Gengivelse er tilladt med tydelig kildeangivelse. Havneplaner mærket "© Kort & Matrikelstyrelsen" må ikke gengives eller reproduceres medmindre der foreligger skriftlig tilladelse hertil.

